


 Agencia Nacional de Minería	GENERACIÓN DE TÍTULOS MINEROS		CÓDIGO: MIS3-P-008-F-003
	FORMATO		VERSIÓN: 2
	INFORME SOCIAL		FECHA VIGENCIA: 03/sept./2024

Fecha:	17	10	2025	Lugar	MARMATO, CALDAS
Objetivo General:	Garantizar el derecho a la participación real, inclusiva y efectiva de la comunidad, organizaciones sociales y entidades públicas y privadas en los procesos de titulación minera; así como la aplicación de los principios de coordinación, concurrencia y subsidiariedad en el proceso de titulación minera con el fin de armonizar la legislación ambiental, las políticas y normas municipales y/o departamentales con el desarrollo de los proyectos mineros.				
Alcance de las acciones y del Informe:	<p>Este informe presenta el trabajo de relacionamiento realizado en el marco de la implementación del procedimiento de Audiencias Públicas Mineras para el Otorgamiento de Títulos Mineros en los diferentes lugares del país en el que se encuentran propuestas viabilizadas para el posible otorgamiento de títulos mineros.</p> <p>A su vez, brinda elementos de acciones con el fin de aportar la realización de la actividad minera en los territorios reconociendo las inquietudes, percepciones y expectativas de las comunidades con relación a la actividad minera y que se pueda hacer una minería para la vida al servicio de las comunidades y el país.</p> <p>Este informe social es de carácter público, en el mismo podrán encontrar material fotográfico y audiovisual de los procesos realizados en territorio, todo el material audiovisual cuenta con el permiso de los diferentes actores.</p>				
Nombres y apellidos Quien realiza	Sebastián Moreno Ramiro Blanco Alejandra Poveda May Carmona Pablo Rodríguez Paola Vargas		Rol contratista:		Social junior Social pedagógico Asesora étnica Profesional audiovisual Especialista SIG Social senior
Nombres y apellidos de quien revisa	Luisa Fernanda Flórez Diana Chavarro Rodríguez		Rol contratista:		Contratista social Contratista social

1. Introducción

La Agencia Nacional de Minería (en adelante ANM), es la entidad del Estado que tiene por objeto principal administrar integralmente los recursos minerales, promover el aprovechamiento óptimo y sostenible de los recursos mineros de conformidad con las normas pertinentes y en coordinación con las autoridades ambientales en los temas que lo requieran, lo mismo que hacer seguimiento a los títulos de propiedad privada del subsuelo cuando le sea delegada esta función por el Ministerio de Minas y Energía de conformidad con la ley¹.

 Agencia Nacional de Minería	GENERACIÓN DE TÍTULOS MINEROS	CÓDIGO: MIS3-P-008-F-003
	FORMATO	VERSIÓN: 2
	INFORME SOCIAL	FECHA VIGENCIA: 03/sept./2024

La ANM se compone en su organización, conforme al Decreto 4134 de 2011², por Presidencia, la Oficina Asesora Jurídica, la Oficina de Control Interno, la Oficina de Tecnología e Información y cuatro vicepresidencias: Vicepresidencia Administrativa y Financiera, Vicepresidencia de Contratación y Titulación, Vicepresidencia de Seguimiento, Control y Seguridad Minera y Vicepresidencia de Promoción y Fomento. Estas a su vez se dividen en grupos de trabajo según lo establecen las Resoluciones 206 de 2013, 790 de 2019 y 223 de 2021.

La Vicepresidencia de Contratación y Titulación Minera – VCT se encarga de implementar el procedimiento de Audiencia Pública Minera para el Otorgamiento de Títulos Mineros, con el objetivo de garantizar el derecho a la participación real, inclusiva y efectiva de la comunidad, organizaciones sociales y entidades públicas y privadas en los procesos de titulación minera; así como la aplicación de los principios de coordinación, concurrencia y subsidiariedad en el proceso de titulación minera con el fin de armonizar la legislación ambiental, las políticas y normas municipales y/o departamentales con el desarrollo de los proyectos mineros.

En el marco de implementación del [procedimiento de Audiencias Públicas Mineras](#), en el municipio de **Marmato**, Caldas, se ha elaborado el presente documento con el fin de dar a conocer el proceso de relacionamiento con diferentes actores del municipio, sus posturas, inquietudes y expectativas con relación a la actividad minera en sus territorios, y el posible otorgamiento de once **(11) propuestas de contrato de concesión minera** (el día 15 de octubre la empresa Malbec realizó solicitud de recorte, retirando su presencia del municipio, sin embargo por no estar formalmente aceptado no se incluye de este modo en el presente informe), para la extracción de material de construcción. A la vez, presenta una lectura de contexto del municipio, un estado de la actividad minera del territorio, informe narrativo de la implementación del procedimiento en el municipio, un ejercicio de caracterización de actores claves relacionados con la actividad minera y finalmente un concepto técnico social por parte de los profesionales encargados de implementar el proceso en este municipio.

Este procedimiento le apuesta a la visión del Gobierno con relación al respeto y cuidado de los recursos naturales no renovables (RNNR), que se basa en la soberanía nacional respecto de ellos y en su importancia estratégica para la reindustrialización de la economía, la transición energética, la soberanía alimentaria y la construcción de infraestructura pública.

La implementación del procedimiento de Audiencias Públicas Mineras para el otorgamiento de títulos mineros busca que **la minería se lleve a cabo en los territorios al servicio de las comunidades y sus intereses**, ya que sus voces son su eje fundamental. La minería con propósito también incluye respetar el ordenamiento del territorio alrededor del agua, garantizar la justicia social y la vida integral de las personas, el derecho a la alimentación y la búsqueda de transformaciones productivas que ayuden al país a su internacionalización y el respeto por el medio ambiente. Esta visión de la minería busca que la realización de esta actividad garantice la protección del medio ambiente, la participación de las comunidades, la generación de empleos, la construcción de encadenamientos productivos y la transferencia de conocimiento y tecnología. De esta manera, la minería se pone al servicio del país.

 Agencia Nacional de Minería	GENERACIÓN DE TÍTULOS MINEROS	CÓDIGO: MIS3-P-008-F-003
	FORMATO	VERSIÓN: 2
	INFORME SOCIAL	FECHA VIGENCIA: 03/sept./2024

Desde estas consideraciones, en este informe se presentan los resultados del proceso de relacionamiento con autoridades territoriales, comunidad, proponentes, líderes, lideresas y organizaciones sociales, desarrollado en el marco de la implementación del procedimiento de Audiencias Públicas Mineras en el municipio de **Marmato**, Caldas. A continuación, se presentan algunos aspectos para tener en cuenta:

- El equipo encargado del proceso de relacionamiento diseñó e implementó diversas acciones y metodologías basadas en enfoques diferenciales y territoriales del municipio. Entre estas acciones se destacan visitas de campo, diálogos sociales, cartografías sociales, diálogos con autoridades locales, diálogos mixtos entre proponentes y comunidades; así como reuniones virtuales y presenciales con proponentes y sesiones pedagógicas. Estas actividades buscaron facilitar la comprensión del proceso de otorgamiento de títulos mineros, divulgar las propuestas viabilizadas en el municipio y explicar las diferentes figuras jurídicas relacionadas con la contratación y el ciclo minero. La información recopilada se registró en bases de datos, el informe escrito y en formato audiovisual realizado por el equipo, gestionado según las políticas de datos establecidas en la Ley 1581 de 2012.
- El proceso de relacionamiento con autoridades territoriales, comunidad, proponentes, líderes, lideresas y organizaciones sociales, desarrollado en el marco de la implementación del procedimiento de Audiencias Públicas Mineras en el municipio de **Marmato** se desarrolló en cuatro momentos:

Fase 1: Acercamiento al territorio


Fase 2: Coordinación y concurrencia, diálogo y participación ciudadana

Fase 3. Pedagogía y diálogo social

Fase 4. Audiencia Pública Minera (en adelante APM).

La implementación de las fases mencionadas será descrita en el **numeral cuatro (4) del presente informe social** denominado: **Informe narrativo de la implementación del procedimiento en el territorio.**

2. Lectura de contexto

 Agencia Nacional de Minería	GENERACIÓN DE TÍTULOS MINEROS	CÓDIGO: MIS3-P-008-F-003
	FORMATO	VERSIÓN: 2
	INFORME SOCIAL	FECHA VIGENCIA: 03/sept./2024

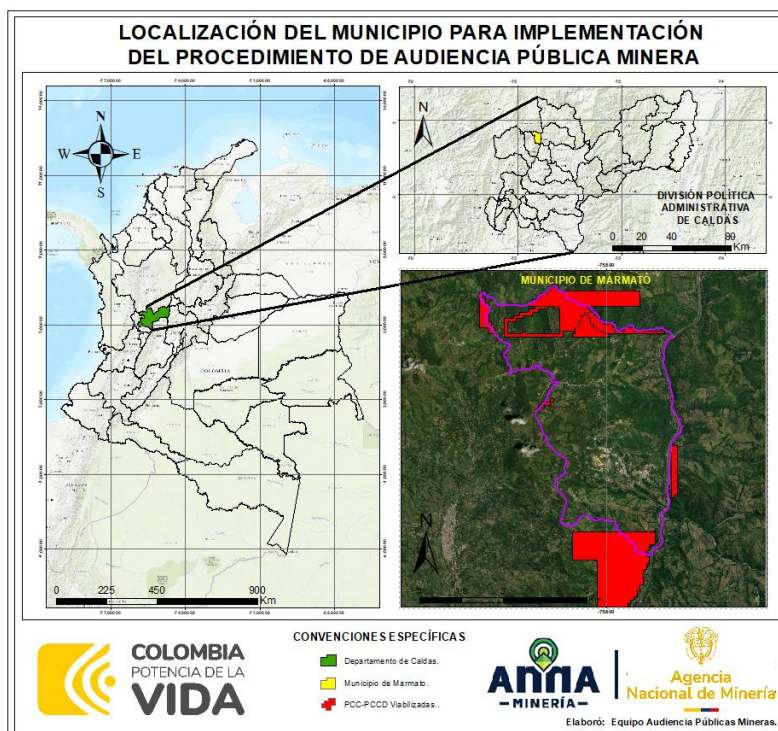


Marmato. Equipo Audiencias Públicas Mineras - VCT

Ubicación

Marmato está situado al noroccidente del departamento de Caldas, en Colombia, sobre el flanco oriental de la cordillera Occidental y en la vertiente occidental de la hoya del río Cauca. Al norte limita con el municipio de Caramanta (Antioquia), al sur y occidente limita con el municipio de Supía (Caldas) y al oriente limita con los municipios de Pácora y La Merced (Caldas). Aunque el Casco Urbano se encuentra ubicado aproximadamente a 1310 m.s.n.m. la altitud del municipio varía entre los 670 y los 2200 m.s.n.m. debido a su famosa y accidentada topografía. Su temperatura promedio es de 23 a 25°C.

 Agencia Nacional de Minería	GENERACIÓN DE TÍTULOS MINEROS	CÓDIGO: MIS3-P-008-F-003
	FORMATO	VERSIÓN: 2
	INFORME SOCIAL	FECHA VIGENCIA: 03/sept./2024



Elaboración propia. Agencia Nacional de Minería, 2025

Actividad económica

Se pueden identificar al menos 4 actividades económicas predominantes en el municipio de Marmato:

Minería: La actividad económica predominante en Marmato es la minería, especialmente la extracción de oro y plata, dado que el potencial aurífero de este municipio es uno de los más importantes de Colombia. Marmato es reconocido históricamente por sus minas auríferas, que han sido explotadas desde la época colonial y continúan siendo el principal motor económico del municipio. Tanto así que es posible decir que el ritmo de la vida en este municipio es dado por las dinámicas de la minería, la cual es una actividad llevada a cabo tanto por empresas como por pequeños mineros locales, quienes mantienen prácticas tradicionales y una fuerte identidad cultural minera. La Agencia Nacional de Minería (ANM), ha impulsado procesos de formalización minera, buscando fortalecer la minería responsable y el desarrollo territorial, así como la reconversión económica y la sostenibilidad ambiental en el municipio.

Caficultura: Es la segunda actividad económica más relevante en Marmato. El cultivo y comercialización de café representa un renglón importante para la economía local y complementa los ingresos de muchas familias. El municipio participa en la producción departamental de café, aunque en menor proporción comparado con otros municipios de Caldas.

Ganadería: La ganadería existe en el municipio de Marmato como una actividad complementaria de la minería y la caficultura. Sin embargo, no es un sector representativo de la economía municipal.

 Agencia Nacional de Minería	GENERACIÓN DE TÍTULOS MINEROS	CÓDIGO: MIS3-P-008-F-003
	FORMATO	VERSIÓN: 2
	INFORME SOCIAL	FECHA VIGENCIA: 03/sept./2024

Joyería: Ha empezado a surgir un pequeño sector joyero basado en los metales preciosos extraídos en el municipio; sin embargo, de momento no constituye un sector representativo de la economía municipal.

Población

Según las proyecciones del DANE para el año 2025, Marmato tiene una población estimada de 9,341 habitantes, basada en los datos recolectados por el Censo Nacional de 2018. En términos de la distribución por edades (2023) se distribuye así la población del municipio:

- Menores de 12 años: 1,942 (21.0% de la población)
- Adolescentes (12 a 17 años): 812 (8.8%)
- Mayores de 18 años: 6,501 (70.2%)
- Adultos mayores (60 años o más): 1,178 (12.7%)

En cuanto a la distribución geográfica y densidad poblacional, el 86% de la población vive en áreas rurales y el 13% en la cabecera municipal, según datos de 2011. En cuanto a la densidad poblacional: aproximadamente 207 habitantes por kilómetro cuadrado. Finalmente, la población de Marmato ha mostrado un crecimiento moderado en los últimos años, pasando de 8,485 habitantes en 2018 a una proyección de 9,341 en 2025.

Población étnica

Para el año 2024, TerriData reporta que 3.343 personas, el 36,01% del total de la población de la entidad territorial Marmato, es población étnica. De ello se tiene que la población indígena cuenta con 2260 personas y las comunidades Negras y/o Afrocolombianas tienen un registro de 1083 personas.

El Pueblo Indígena Cartama hace presencia en Marmato y varias organizaciones de base de las comunidades afrocolombianas. Respecto de estas últimas, es importante mencionar que no hay registro de la existencia de Consejos Comunitarios organizados como tal en el municipio.

Plan de Desarrollo Municipal y postura frente a la minería

El Plan de Desarrollo Municipal de Marmato 2024–2027, se llama “Marmato, territorio de oro y cultura”, alcalde Carlos Alberto Cortés Chavarriaga. La administración municipal reconoce a la minería como una actividad económica fundamental en el municipio, y se busca promover su desarrollo sostenible y la formalización de los mineros tradicionales. En línea con esta visión, la Gobernación de Caldas, en alianza con la alcaldía de Marmato y otras instituciones, impulsa la Agenda Minero Ambiental 2024. Esta iniciativa tiene como objetivo fortalecer la educación ambiental y el tejido social en Marmato, abordando temas técnicos, ambientales, sociales, de gobernanza y educación ambiental. Se busca generar impactos positivos en la calidad de vida de los habitantes y en el sector minero del municipio.

El grupo socioambiental de la ANM realiza seguimiento a la conflictividad en Marmato.

Temas ambientales

La Agenda Minero Ambiental 2024 también contempla la construcción del Centro de Desarrollo Minero Ambiental del Centro Occidente en Marmato. Este centro tiene como propósito ofrecer formación y capacitación en temas relacionados con la minería sostenible, la seguridad y salud en el trabajo, y el manejo ambiental. Se espera que

 Agencia Nacional de Minería	GENERACIÓN DE TÍTULOS MINEROS	CÓDIGO: MIS3-P-008-F-003
	FORMATO	VERSIÓN: 2
	INFORME SOCIAL	FECHA VIGENCIA: 03/sept./2024

este proyecto impacte positivamente en la educación y el desarrollo económico y social de los habitantes del alto occidente caldense.

El tema ambiental en Marmato en relación con la minería presenta muchos desafíos. Desde octubre de 2023, habitantes del sector antiguo del municipio vienen protestando contra una perforación programada por la multinacional Aris Mining en la quebrada Aguas Claras, argumentando que no se había socializado el proyecto y que podría poner en riesgo el recurso hídrico.

Situaciones relevantes de orden público

Hasta la fecha, no se han identificado alertas tempranas específicas emitidas por la Defensoría del Pueblo para el municipio de Marmato. Sin embargo, es importante considerar los riesgos asociados a la actividad minera y a las tensiones sociales que hay en el territorio. La presencia de grupos armados ilegales en la región y los conflictos relacionados con la minería informal son factores que podrían afectar la implementación del procedimiento en el territorio.

Noticias recientes y conflictos asociados a la minería

En general, las noticias relacionadas con Marmato hablan sobre los conflictos en torno a la minería informal y a las actividades de la empresa Aris Mining. Las comunidades exigen el cumplimiento de compromisos pactados respecto a temas como vehículos pesados, medio ambiente, entre otros. A pesar de estos conflictos, se han logrado avances en la formalización minera. En enero de 2025, líderes de 29 minas tradicionales de Marmato y Aris Mining firmaron un acuerdo que busca impactar a alrededor de 650 mineros tradicionales, promoviendo su organización como sociedad y que se fomente la coexistencia minera y el desarrollo sostenible de la región. También la empresa realizó una alianza público – privada con la alcaldía de Marmato y la gobernación de Caldas, que permitió inaugurar este año una serie de obras de infraestructura en la vereda San Juan, incluyendo pavimentación de vías.

En octubre de 2024, se realizaron mesas de diálogo entre representantes mineros y autoridades municipales y departamentales para llegar a acuerdos por un paro minero. Los mineros artesanales denunciaron preferencias en las licencias ambientales por parte de Corpocaldas, argumentando que presuntamente se favorece a las grandes multinacionales.

Empresas

La empresa Aris Mining es el principal actor que se referencia en el municipio. Aris Mining Corporation es una empresa minera canadiense que cotiza en la Bolsa de Valores de Toronto. En Colombia, opera minas de oro en Segovia y Remedios (Antioquia) además de Marmato (Caldas), y es el principal accionista del Proyecto Soto Norte en Santander.

También hace presencia Collective Mining. Es una empresa canadiense de exploración minera con operaciones en Caldas, enfocada en proyectos de oro, cobre, plata y tungsteno. Actualmente desarrolla los proyectos Guayabales y San Antonio, destacándose el sistema Apolo por su potencial de gran escala.

3. Actividad minera

 Agencia Nacional de Minería	GENERACIÓN DE TÍTULOS MINEROS	CÓDIGO: MIS3-P-008-F-003
	FORMATO	VERSIÓN: 2
	INFORME SOCIAL	FECHA VIGENCIA: 03/sept./2024

CATASTRO MINERO – MUNICIPIO DE MARMATO - CALDAS

“La ANM tejiendo territorios por una minería para la vida”

Descripción	Cantidad
Títulos mineros	121
Solicitudes vigentes (En proceso de evaluación técnica, ambiental, jurídica y económica)	45
PROPUESTAS DE CONTRATO DE CONCESIÓN VIABILIZADAS TÉCNICA, AMBIENTAL, JURÍDICA Y ECONÓMICAMENTE	12

El martes **19 de agosto de 2025**, se desarrolló en el municipio de **Marmato - Caldas**, el espacio de coordinación y concurrencia, reunión en la cual la Agencia Nacional de Minería socializó a los funcionarios de la administración municipal, el estado de la actividad minera en el territorio, indicando la ubicación geográfica de los títulos mineros que se encuentran otorgados actualmente en el territorio con su respectiva información general como nombre del titular y minerales para el cual fue otorgado el título minero, de igual manera se socializó la información de la totalidad de las solicitudes o propuestas mineras que se encuentran radicadas en el territorio, indicando finalmente cuales de estas solicitudes radicadas, se encuentra viabilizadas, es decir que a la fecha de la ejecución del espacio de coordinación y concurrencia cuentan con aprobación por parte de la ANM de las evaluaciones técnicas, económicas, jurídicas y de revisión del certificado ambiental emitido por las Corporaciones Ambientales competentes.

Títulos mineros otorgados en el municipio de Marmato - Caldas

“La ANM tejiendo territorios por una minería para la vida”

No	Código de expediente	Área en Hectáreas	Clasificación Minera	Titulares	Grupo de minerales
1	828-17	1,7997	Pequeña	(38253) Minerales Andinos De Occidente S.A.S.	Metales preciosos
2	026-98M	7,5973	Pequeña	(17892) Carlos Efraín Velásquez Mejía, (38253) Minerales Andinos De Occidente S.A.S.	Metales preciosos
3	127-95M	9,8436	Pequeña	(13977) Croesus S.A	Metales preciosos
4	168-98M	16,7651	Pequeña	(38253) Minerales Andinos de Occidente S.A.S.	Metales preciosos
5	165-98M	8,1091	Pequeña	(38253) Minerales Andinos de Occidente S.A.S.	Metales preciosos

 Agencia Nacional de Minería	GENERACIÓN DE TÍTULOS MINEROS		CÓDIGO: MIS3-P-008-F-003
	FORMATO		VERSIÓN: 2
	INFORME SOCIAL		FECHA VIGENCIA: 03/sept./2024


6	126-98M	11,0616	Pequeña	(44637) Luz Irene Lemus García, (22368) Oscar Lemus García, (23516) Ramón Darío Lemus García	Metales preciosos
7	030-98M	7,9443	Pequeña	(29077) José Dilson Henao Bernal	Metales preciosos
8	122-98M	2,4169	Pequeña	(29163) Josué Heriberto Calvo Loaiza, (38253) Minerales Andinos de Occidente S.A.S.	Metales preciosos
9	069-98M	0,9646	Pequeña	(38253) Minerales Andinos de Occidente S.A.S.	Metales preciosos
10	073-98M	7,8261	Pequeña	(38253) Minerales Andinos De Occidente S.A.S.	Metales preciosos
11	163-98M	2,8811	Pequeña	(38253) Minerales Andinos De Occidente S.A.S.	Metales preciosos
12	151-98M	12,0045	Pequeña	(38253) Minerales Andinos De Occidente S.A.S.	Metales preciosos
13	136-98M	6,0711	Pequeña	(44416) Gavilán Minerales S.A.S.	Metales preciosos
14	164-98M	98,9778	Pequeña	(30988) Jorge Juan Buriticá Sánchez	Metales preciosos
15	674-17	77,2319	Pequeña	(12725) Luis Fernando García García	Metales preciosos
16	811-17	2,2673	Pequeña	(38253) Minerales Andinos De Occidente S.A.S.	Metales preciosos
17	IEG-09091	3,1988	Pequeña	(82879) Inversiones Giraldo Ortiz y Asociados S.A.S	Metales preciosos
18	034-98M	3,0956	Pequeña	(38253) Minerales Andinos de Occidente S.A.S.	Metales preciosos
19	JHQ-08541	0,0138	Pequeña	(38253) Minerales Andinos De Occidente S.A.S.	Metales preciosos
20	ICQ-083114X	1,2496	Pequeña	(25857) Fabio De Jesús Mejía Arroyave	Metales preciosos
21	152-98M	16,7651	Pequeña	(38253) Minerales Andinos de Occidente S.A.S.	Metales preciosos
22	097-98M	16,7651	Pequeña	(38253) Minerales Andinos de Occidente S.A.S.	Metales preciosos
23	148-98M	8,1091	Pequeña	(38253) Minerales Andinos de Occidente S.A.S.	Metales preciosos

 Agencia Nacional de Minería	GENERACIÓN DE TÍTULOS MINEROS		CÓDIGO: MIS3-P-008-F-003
	FORMATO		VERSIÓN: 2
	INFORME SOCIAL		FECHA VIGENCIA: 03/sept./2024

24	ICQ-081027X	0,1451	Pequeña	(38253) Minerales Andinos de Occidente S.A.S.	Metales preciosos
25	053-98M	10,3066	Pequeña	(38253) Minerales Andinos de Occidente S.A.S.	Metales preciosos
26	ICQ-08313	0,3583	Pequeña	(38253) Minerales Andinos de Occidente S.A.S.	Metales preciosos
27	070-98M	17,1057	Pequeña	(38253) Minerales Andinos de Occidente S.A.S.	Metales preciosos
28	049-98M	17,1057	Pequeña	(38253) Minerales Andinos de Occidente S.A.S.	Metales preciosos
29	157-98M	17,1057	Pequeña	(38253) Minerales Andinos de Occidente S.A.S.	Metales preciosos
30	CHG-081	178,9158	Mediana	(18838) Aris Mining Marmato S.A.S., (12438) Luis Alberto Castro Saldarriaga, (38253) Minerales Andinos de Occidente S.A.S., (44760) Nancy Elena Castro Palomino	Metales preciosos
31	HI8-15231	1710,2903	Mediana	(76966) Collective Mining Limited Sucursal Colombia	Metales preciosos
32	833-17	1,8996	Pequeña	(38253) Minerales Andinos de Occidente S.A.S.	Metales preciosos
33	825-17	6,5761	Pequeña	(38253) Minerales Andinos de Occidente S.A.S.	Metales preciosos
34	033-98M	7,5973	Pequeña	(38253) Minerales Andinos de Occidente S.A.S.	Metales preciosos
35	169-98M	16,7651	Pequeña	(38253) Minerales Andinos de Occidente S.A.S.	Metales preciosos
36	101-98M	16,7651	Pequeña	(44584) Luis Alberto Henao Castaño, (38253) Minerales Andinos de Occidente S.A.S.	Metales preciosos
37	100-98M	16,7651	Pequeña	(38253) Minerales Andinos de Occidente S.A.S.	Metales preciosos
38	GK2-16201X	0,0428	Pequeña	(26726) Carlos Alberto Valencia, (59068) Daniel Fernando Velásquez Castro, (33435) Edgar Omar González Arteaga, (63684) Evelyn Velásquez Castro, Otros	Metales preciosos
39	054-98M	10,3066	Pequeña	(38253) Minerales Andinos de Occidente S.A.S.	Metales preciosos

 Agencia Nacional de Minería	GENERACIÓN DE TÍTULOS MINEROS		CÓDIGO: MIS3-P-008-F-003
	FORMATO		VERSIÓN: 2
	INFORME SOCIAL		FECHA VIGENCIA: 03/sept./2024


40	093-98M	9,5009	Pequeña	(38253) Minerales Andinos de Occidente S.A.S.	Metales preciosos
41	619-17	109,107	Pequeña	(12725) Luis Fernando García García	Metales preciosos
42	014-89M	952,3715	Mediana	(18838) Aris Mining Marmato S.A.S.	Metales preciosos
43	834-17	3,5993	Pequeña	(38253) Minerales Andinos de Occidente S.A.S.	Metales preciosos
44	835-17	1,1498	Pequeña	(38253) Minerales Andinos de Occidente S.A.S.	Metales preciosos
45	040-98M	3,0956	Pequeña	(38253) Minerales Andinos de Occidente S.A.S.	Metales preciosos
46	095-98M	16,7651	Pequeña	(38253) Minerales Andinos de Occidente S.A.S.	Metales preciosos
47	094-98M	16,7651	Pequeña	(38253) Minerales Andinos de Occidente S.A.S.	Metales preciosos
48	171-98M	16,7651	Pequeña	(38253) Minerales Andinos de Occidente S.A.S.	Metales preciosos
49	145-98M	11,0616	Pequeña	(38253) Minerales Andinos de Occidente S.A.S.	Metales preciosos
50	134-98M	11,0616	Pequeña	(38253) Minerales Andinos de Occidente S.A.S.	Metales preciosos
51	156-98M	12,2096	Pequeña	(38253) Minerales Andinos de Occidente S.A.S.	Metales preciosos
52	058-98M	0,7176	Pequeña	(38253) Minerales Andinos de Occidente S.A.S.	Metales preciosos
53	055-98M	10,3066	Pequeña	(38253) Minerales Andinos de Occidente S.A.S.	Metales preciosos
54	131-98M	9,0033	Pequeña	(38253) Minerales Andinos de Occidente S.A.S.	Metales preciosos
55	066-98M	7,0619	Pequeña	(38253) Minerales Andinos de Occidente S.A.S.	Metales preciosos
56	092-98M	11,8244	Pequeña	(28002) Teresa de Jesús Ortiz Giraldo	Metales preciosos
57	141-98M	12,0045	Pequeña	(38253) Minerales Andinos de Occidente S.A.S.	Metales preciosos
58	123-98M	2,0471	Pequeña	(38253) Minerales Andinos de Occidente S.A.S.	Metales preciosos

 Agencia Nacional de Minería	GENERACIÓN DE TÍTULOS MINEROS		CÓDIGO: MIS3-P-008-F-003
	FORMATO		VERSIÓN: 2
	INFORME SOCIAL		FECHA VIGENCIA: 03/sept./2024


59	791-17	10,2678	Pequeña	(48209) Leonardo Andrés Vinasco Taborda	Metales preciosos
60	143-98M	6,0711	Pequeña	(44416) Gavilán Minerales S.A.S.	Metales preciosos
61	LH0071-17	247,8076	Pequeña	(44967) Comunidad Minera Guayabales	Metales preciosos
62	KK6-08031	716,4942	Mediana	(48056) Inversiones Villa Mora S.A.S.	Metales preciosos
63	808-17	2,3792	Pequeña	(38253) Minerales Andinos de Occidente S.A.S.	Metales preciosos
64	690-17	53,115	Pequeña	(38253) Minerales Andinos de Occidente S.A.S.	Metales preciosos
65	824-17	6,349	Pequeña	(38253) Minerales Andinos de Occidente S.A.S.	Metales preciosos
66	3292T	1,1246	Pequeña	(38253) Minerales Andinos de Occidente S.A.S.	Metales preciosos
67	096-98M	16,7651	Pequeña	(38253) Minerales Andinos de Occidente S.A.S.	Metales preciosos
68	098-98M	16,7651	Pequeña	(38253) Minerales Andinos de Occidente S.A.S.	Metales preciosos
69	039-98M	0,3848	Pequeña	(12725) Luis Fernando García García, (38253) Minerales Andinos De Occidente S.A.S.	Metales preciosos
70	065-98M	12,2096	Pequeña	(26753) Antonio Lino Antonio Cruz Lino	Metales preciosos
71	068-98M	0,7176	Pequeña	(38253) Minerales Andinos de Occidente S.A.S.	Metales preciosos
72	172-98M	6,5299	Pequeña	(38253) Minerales Andinos de Occidente S.A.S.	Metales preciosos
73	091-98M	9,0033	Pequeña	(38253) Minerales Andinos de Occidente S.A.S.	Metales preciosos
74	075-98M	7,0619	Pequeña	(38253) Minerales Andinos de Occidente S.A.S.	Metales preciosos
75	137-98M	8,0887	Pequeña	(38253) Minerales Andinos de Occidente S.A.S.	Metales preciosos
76	031-98M	7,1281	Pequeña	(38253) Minerales Andinos de Occidente S.A.S.	Metales preciosos
77	007-85M	31,933		(11258) Inversiones Gepel SAS	Metales preciosos

 Agencia Nacional de Minería	GENERACIÓN DE TÍTULOS MINEROS		CÓDIGO: MIS3-P-008-F-003
	FORMATO		VERSIÓN: 2
	INFORME SOCIAL		FECHA VIGENCIA: 03/sept./2024

78	DMC-01	0,6599	Pequeña	(38253) Minerales Andinos de Occidente S.A.S.	Metales preciosos
79	HB1-08302X	12,2598	Pequeña	(32784) Teresita Agudelo Correa	Metales preciosos
80	ICQ-081026X	0,6827	Pequeña	(38253) Minerales Andinos de Occidente S.A.S.	Metales preciosos
81	103-98M	16,7651	Pequeña	(38253) Minerales Andinos de Occidente S.A.S.	Metales preciosos
82	041-98M	16,7651	Pequeña	(38253) Minerales Andinos de Occidente S.A.S.	Metales preciosos
83	105-98M	16,7651	Pequeña	(38253) Minerales Andinos de Occidente S.A.S.	Metales preciosos
84	127-98M	8,1091	Pequeña	(38253) Minerales Andinos de Occidente S.A.S.	Metales preciosos
85	149-98M	8,1091	Pequeña	(38253) Minerales Andinos de Occidente S.A.S.	Metales preciosos
86	146-98M	0,5569	Pequeña	(38253) Minerales Andinos de Occidente S.A.S.	Metales preciosos
87	067-98M	9,5009	Pequeña	(38253) Minerales Andinos de Occidente S.A.S.	Metales preciosos
88	061-98M	2,4061	Pequeña	(38253) Minerales Andinos de Occidente S.A.S.	Metales preciosos
89	140-98M	12,0045	Pequeña	(38253) Minerales Andinos de Occidente S.A.S.	Metales preciosos
90	RPP-357	59,4352	Mediana	(13977) Croesus S.A	Metales preciosos
91	ICQ-08018	0,8976	Pequeña	(38253) Minerales Andinos de Occidente S.A.S.	Metales preciosos
92	159-98M	4,3159	Pequeña	(23749) Manuel Ordóñez Quintero	Metales preciosos
93	147-98M	11,0617	Pequeña	(38253) Minerales Andinos de Occidente S.A.S.	Metales preciosos
94	221	0,6063	Pequeña	(38253) Minerales Andinos de Occidente S.A.S.	Metales preciosos
95	827-17	2,1364	Pequeña	(38253) Minerales Andinos de Occidente S.A.S.	Metales preciosos
96	051-98M	16,7651	Pequeña	(38253) Minerales Andinos de Occidente S.A.S.	Metales preciosos
97	161-98M	16,7651	Pequeña	(38253) Minerales Andinos de Occidente S.A.S.	Metales preciosos

 Agencia Nacional de Minería	GENERACIÓN DE TÍTULOS MINEROS		CÓDIGO: MIS3-P-008-F-003
	FORMATO		VERSIÓN: 2
	INFORME SOCIAL		FECHA VIGENCIA: 03/sept./2024

98	050-98M	16,7651	Pequeña	(38253) Minerales Andinos de Occidente S.A.S.	Metales preciosos
99	099-98M	16,7651	Pequeña	(38253) Minerales Andinos de Occidente S.A.S.	Metales preciosos
100	104-98M	16,7651	Pequeña	(38253) Minerales Andinos de Occidente S.A.S.	Metales preciosos
101	4467	3,2609	Pequeña	(38253) Minerales Andinos de Occidente S.A.S.	Metales preciosos
102	121-98M	8,1091	Pequeña	(38253) Minerales Andinos de Occidente S.A.S.	Metales preciosos
103	166-98M	12,2096	Pequeña	(38253) Minerales Andinos de Occidente S.A.S.	Metales preciosos
104	064-98M	2,4061	Pequeña	(38253) Minerales Andinos de Occidente S.A.S.	Metales preciosos
105	118-98M	2,0471	Pequeña	(38253) Minerales Andinos de Occidente S.A.S.	Metales preciosos
106	088-98M	2,3706	Pequeña	(21958) José Yamil Amar Cataño, (38253) Minerales Andinos de Occidente S.A.S.	Metales preciosos
107	027-98M	1,9297	Pequeña	(63951) Alexander de Jesús Gallego Osorio, (38253) Minerales Andinos de Occidente S.A.S.	Metales preciosos
108	043-98M	1,2982	Pequeña	(38253) Minerales Andinos de Occidente S.A.S.	Metales preciosos
109	071-98M	17,1057	Pequeña	(38253) Minerales Andinos de Occidente S.A.S.	Metales preciosos
110	JHQ-08471	0,282	Pequeña	(38253) Minerales Andinos de Occidente S.A.S.	Metales preciosos
111	DLH-14451X	35,5524	Pequeña	(12725) Luis Fernando García García	Metales preciosos
112	810-17	0,9289	Pequeña	(38253) Minerales Andinos de Occidente S.A.S.	Metales preciosos
113	809-17	6,4117	Pequeña	(38253) Minerales Andinos de Occidente S.A.S.	Metales preciosos
114	160-98M	7,5973	Pequeña	(38253) Minerales Andinos de Occidente S.A.S.	Metales preciosos
115	KI7-08051	0,5319	Pequeña	(38253) Minerales Andinos de Occidente S.A.S.	Metales preciosos

 Agencia Nacional de Minería	GENERACIÓN DE TÍTULOS MINEROS		CÓDIGO: MIS3-P-008-F-003
	FORMATO		VERSIÓN: 2
	INFORME SOCIAL		FECHA VIGENCIA: 03/sept./2024

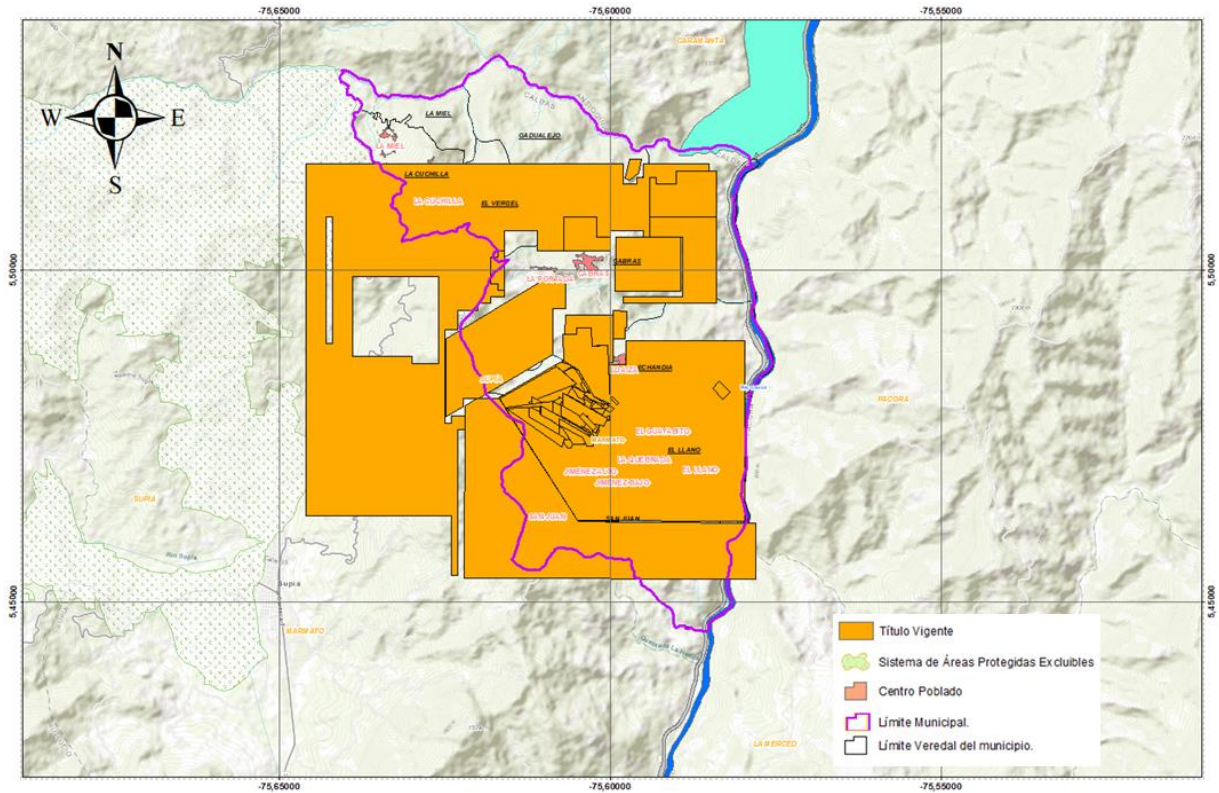
116	102-98M	16,7651	Pequeña	(38253) Minerales Andinos de Occidente S.A.S.	Metales preciosos
117	052-98M	16,7651	Pequeña	(38253) Minerales Andinos de Occidente S.A.S.	Metales preciosos
118	162-98M	0,412	Pequeña	(38253) Minerales Andinos de Occidente S.A.S.	Metales preciosos
119	173-98M	6,5299	Pequeña	(38253) Minerales Andinos de Occidente S.A.S.	Metales preciosos
120	036-98M	2,7197	Pequeña	(78980) María Orlandy Lemus Sánchez	Metales preciosos
121	074-98M	6,0711	Pequeña	(44416) Gavilán Minerales S.A.S.	Metales preciosos

Durante el espacio de coordinación y concurrencia con la administración municipal y los espacios con comunidades desarrollados en el municipio, se ha mencionado que no todos los títulos mineros otorgados en el municipio de Marmato, Caldas, cuentan con los permisos requeridos para iniciar actividades de extracción y comercialización de minerales, algunos de ellos aún se encuentran en etapa contractual de exploración y construcción y montaje, sin Programa de Trabajos y Obras aprobado por parte de la ANM ni Licencia ambiental otorgada por las Corporaciones ambientales competentes.

Los principales grupos de minerales para los cuales se han otorgado los títulos mineros en el municipio son para **metales preciosos (Oro, cobre, Plata, Platino, cobre (y sus concentrados))**.

Ubicación geográfica de los títulos mineros otorgados


 Agencia Nacional de Minería	GENERACIÓN DE TÍTULOS MINEROS	CÓDIGO: MIS3-P-008-F-003
	FORMATO	VERSIÓN: 2
	INFORME SOCIAL	FECHA VIGENCIA: 03/sept./2024




Fuente: Equipo de Audiencias Públicas Mineras
Vicepresidencia de Contratación y Titulación Minera – ANM

Solicitudes vigentes en el municipio de Marmato - Caldas


No	Código de expediente	Modalidad	Área Ha.	Solicitantes	Grupo de minerales
1	510320	Contrato de concesión (I 685)	1,226	(76966) Collective Mining Limited Sucursal Colombia	Metales preciosos
2	503985	Contrato de concesión (I 685)	167,954	(40005) Eaton Gold S.A.S.	Metales preciosos
3	502173	Contrato de concesión (I 685)	2,452	(76966) Collective Mining Limited Sucursal Colombia	Metales preciosos
4	503300	Contrato de concesión (I 685)	1,2259	(40005) Eaton Gold S.A.S.	Metales preciosos
5	511266	Contrato de concesión (I 685)	2,4517	(94135) Mona Minas SA	Metales preciosos
6	ARE-511433	Área de reserva especial	1,226	(98893) Ruth Lyomar Hurtado Salazar, (98819) Sandra Milena Fuentes Ibarra	Carbón

 Agencia Nacional de Minería	GENERACIÓN DE TÍTULOS MINEROS		CÓDIGO: MIS3-P-008-F-003
	FORMATO		VERSIÓN: 2
	INFORME SOCIAL		FECHA VIGENCIA: 03/sept./2024

7	ARE-511428	Área de reserva especial	2,452	(99785) Mina Revolución SAS	Materiales de construcción
8	ARE-511431	Área de reserva especial	1,226	(98780) Claudia Juliana Arias Lesmes, (98790) Juliana Andrea Santana Pérez	Materiales de construcción
9	509188	Contrato de concesión (I 685)	18,3895	(76966) Collective Mining Limited Sucursal Colombia	Metales preciosos
10	ARE-511429	Área de reserva especial	2,4519	(99817) Mina El Encanto SAS	Materiales de construcción
11	503229	Contrato de concesión (I 685)	12,2589	(40005) Eaton Gold S.A.S.	Metales preciosos
12	503980	Contrato de concesión (I 685)	427,8535	(40005) Eaton Gold S.A.S.	Metales preciosos
13	503239	Contrato de concesión (I 685)	15,9377	(76966) Collective Mining Limited Sucursal Colombia	Metales preciosos
14	502619	Contrato de concesión (I 685)	66,2016	(76966) Collective Mining Limited Sucursal Colombia	Metales preciosos
15	LH0257-17	Solicitud de legalización	17,1641	(31094) Arley Yimmy Cardona Ceballos, (35751) Luis Carlos Mejía	Metales preciosos
16	509989	Contrato de concesión (I 685)	3,6779	(12161) Elkin Eduardo Ortiz Ortiz	Metales preciosos
17	511047	Contrato de concesión (I 685)	139,7569	(94135) Mona Minas SA	Metales preciosos
18	504014	Contrato de concesión (I 685)	3,6778	(40005) Eaton Gold S.A.S.	Metales preciosos
19	ARE-511265	Área de reserva especial	64,9722	(99395) Julio César Roldan Giraldo, (99396) Liliana de Jesús Roldan Giraldo	Metales preciosos
20	841-17	Contrato de concesión (I 685)	7,3559	(34329) Mineros S.A	Metales preciosos
21	503159	Contrato de concesión (I 685)	40,4566	(40005) Eaton Gold S.A.S.	Metales preciosos
22	511438	Contrato de concesión (I 685)	29,4232	(94135) Mona Minas Sa	Metales preciosos
23	503793	Contrato de concesión (I 685)	52,7146	(76966) Collective Mining Limited Sucursal Colombia	Metales preciosos
24	501714	Contrato de concesión (I 685)	578,6993	(76966) Collective Mining Limited Sucursal Colombia	Metales preciosos

 Agencia Nacional de Minería	GENERACIÓN DE TÍTULOS MINEROS		CÓDIGO: MIS3-P-008-F-003
	FORMATO		VERSIÓN: 2
	INFORME SOCIAL		FECHA VIGENCIA: 03/sept./2024

25	ARE-511049	Área de reserva especial	7,3555	(98635) Cornelio Rivas Caicedo, (98634) Danis Alberto Pascuales Coneo	Materiales de construcción
26	503247	Contrato de concesión (I 685)	40,4567	(59517) Malbec Inversiones SAS	Metales preciosos
27	503983	Contrato de concesión (I 685)	549,1849	(76966) Collective Mining Limited Sucursal Colombia	Metales preciosos
28	503911	Contrato de concesión (I 685)	2,4519	(76966) Collective Mining Limited Sucursal Colombia	Metales preciosos
29	509988	Contrato de concesión (I 685)	1,226	(12161) Elkin Eduardo Ortiz Ortiz	Metales preciosos
30	511104	Contrato de concesión (I 685)	3,6779	(94135) Mona Minas SA	Metales preciosos
31	503238	Contrato de concesión (I 685)	41,6832	(76966) Collective Mining Limited Sucursal Colombia	Metales preciosos
32	503068	Contrato de concesión (I 685)	46,5868	(40005) Eaton Gold S.A.S.	Metales preciosos
33	ARE-510269	Área de reserva especial	15,9377	(95655) Hugo Alexander Bedoya	Metales preciosos
34	510319	Contrato de concesión (I 685)	1,226	(76966) Collective Mining Limited Sucursal Colombia	Metales preciosos
35	503899	Contrato de concesión (I 685)	52,7161	(76966) Collective Mining Limited Sucursal Colombia	Metales preciosos
36	502174	Contrato de concesión (I 685)	1,226	(76966) Collective Mining Limited Sucursal Colombia	Metales preciosos
37	ARE-510926	Área de reserva especial	8,5816	(98161) Geiler Antonio Ibarguen Lozano	Materiales de construcción
38	511435	Contrato de concesión (I 685)	17,1636	(76966) Collective Mining Limited Sucursal Colombia	Metales preciosos
39	ARE-496	Área de reserva especial	96,3035	(52119) Marcelino Soto Castaño	Metales preciosos
40	KHE-08031	Contrato de concesión (I 685)	734,3832	(42211) AngloGold Ashanti Colombia S.A.S.	Metales preciosos
41	502175	Contrato de concesión (I 685)	1,226	(82607) Proyecto Andino SAS	Materiales de construcción
42	OG2-090215	Contrato de concesión (I 685)	334,6724	(58092) Jaime García García, (58093) Jorge Alberto Gómez López, (49035) Nelson David Orrego Quintero	Metales preciosos

 Agencia Nacional de Minería	GENERACIÓN DE TÍTULOS MINEROS		CÓDIGO: MIS3-P-008-F-003
	FORMATO		VERSIÓN: 2
	INFORME SOCIAL		FECHA VIGENCIA: 03/sept./2024

43	503718	Contrato de concesión (I 685)	1,2259	(76966) Collective Mining Limited Sucursal Colombia	Metales preciosos
44	509976	Contrato de concesión (I 685)	34,325	(12725) Luis Fernando García García	Metales preciosos
45	ARE-509776	Área de reserva especial	2,4519	(79187) Francisco Javier Villegas López	Metales preciosos

De las cuarenta y cinco (45) propuestas radicadas en el municipio de Marmato - Caldas, treinta y cuatro (34) corresponden a propuestas de contrato de concesión Ley 685, diez (10) corresponden a procesos de formalización de la actividad minera tradicional a través de la figura jurídica de Área de Reserva Especial y una propuesta a través de Solicitud de Legalización de minería.

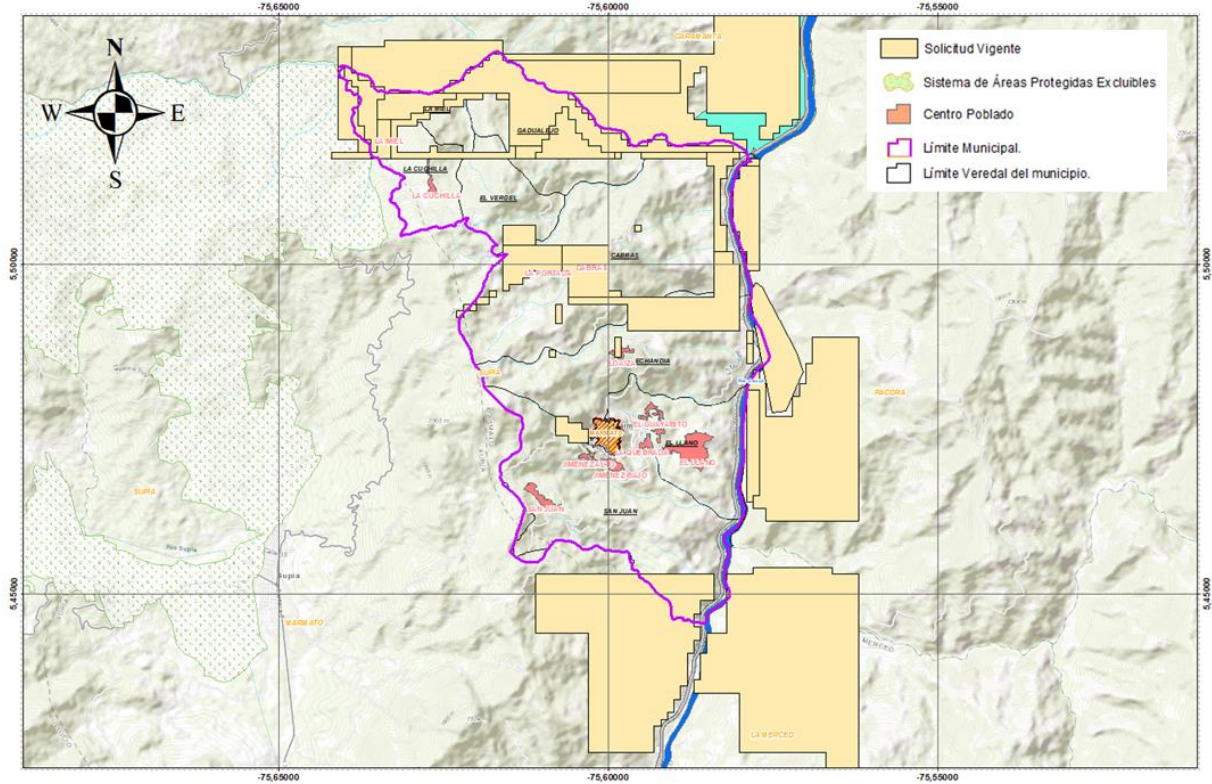
Los principales grupos de minerales para los cuales se han radicado propuestas o solicitudes en el municipio son para **metales preciosos (oro, cobre, plata, platino, cobre (y sus concentrados)), materiales de construcción y carbón.**

Las propuestas radicadas en el municipio se encuentran enmarcadas entre **pequeña y mediana minería**, lo anterior de acuerdo con lo establecido en la Decreto No.1666 de 2016 ***"Por el cual se adiciona el Decreto Único Reglamentario del Sector Administrativo de Minas y Energía, 1073 de 2015, relacionado con la clasificación minera"***, que en su **Artículo 2.2.5.1.5.4** Clasificación de la minería en pequeña, mediana y gran escala en etapa de exploración establece:

CLASIFICACIÓN	No. HECTÁREAS
Pequeña	Menor o igual a 150
Mediana	> a 150, <= 5000
Grande	> a 5,000, <= 10,000

 Agencia Nacional de Minería	GENERACIÓN DE TÍTULOS MINEROS	CÓDIGO: MIS3-P-008-F-003
	FORMATO	VERSIÓN: 2
	INFORME SOCIAL	FECHA VIGENCIA: 03/sept./2024


Ubicación geográfica de las solicitudes radicadas en el territorio



Fuente: Equipo de Audiencias Públicas Mineras
Vicepresidencia de Contratación y Titulación Minera – ANM

Propuestas viabilizadas municipio de Marmato - Caldas

No	Modalidad	Código de expediente	Fecha Rad.	Área Ha	Municipios	Grupo de minerales	Solicitante
1	PCC	502173	Jul 23, 2021	2,452	Marmato, Supía	Metales preciosos	(76966) Collective Mining (Bermuda) Sucursal Colombia
2	PCC	502174	Jul 23, 2021	1,226	Marmato	Metales preciosos	(76966) Collective Mining (Bermuda) Sucursal Colombia
3	PCC	503899	Dec 27, 2021	52,7161	Marmato	Metales preciosos	(76966) Collective Mining (Bermuda) Sucursal Colombia
4	PCC	503911	Dec 28, 2021	2,4519	Marmato	Metales preciosos	(76966) Collective Mining (Bermuda) Sucursal Colombia

 Agencia Nacional de Minería	GENERACIÓN DE TÍTULOS MINEROS					CÓDIGO: MIS3-P-008-F-003
	FORMATO					VERSIÓN: 2
	INFORME SOCIAL					FECHA VIGENCIA: 03/sept./2024

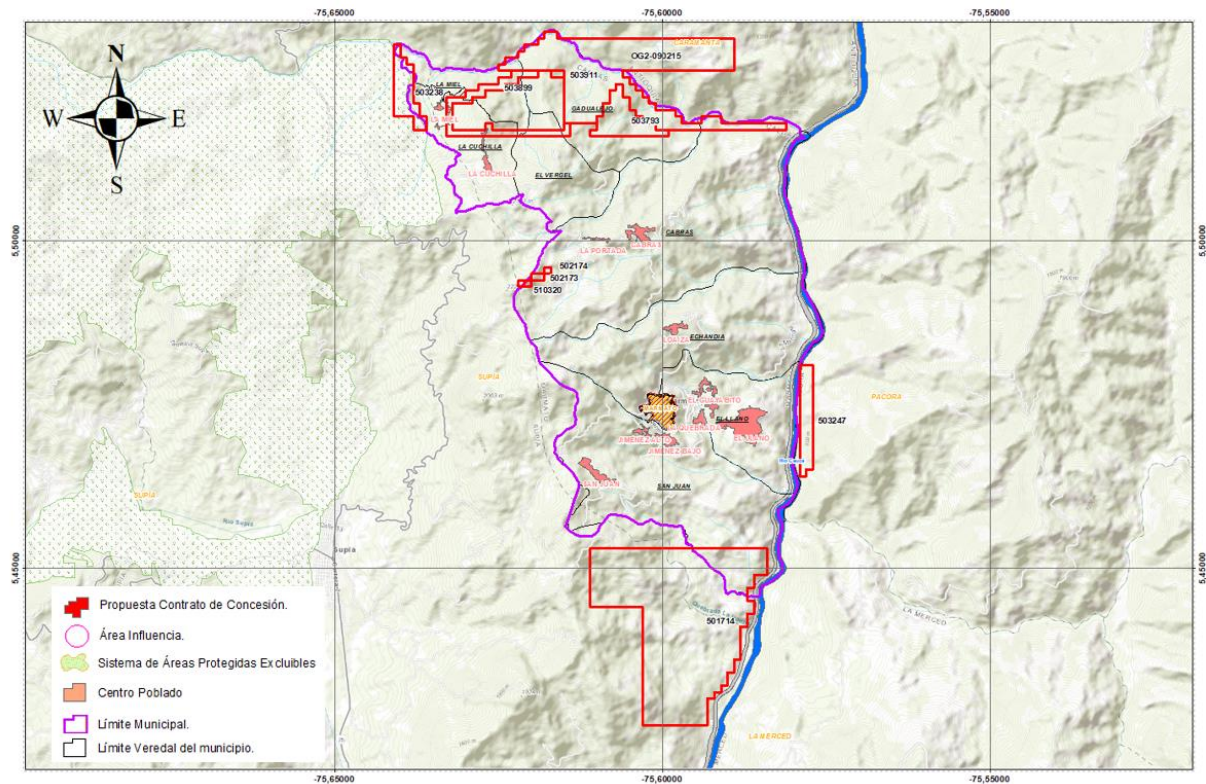
5	PCC	503238	Oct 14, 2021	41,6832	Marmato, Supía	Metales preciosos	(76966) Collective Mining (Bermuda) Sucursal Colombia
6	PCC	503793	Dec. 16, 2021	52,7146	Marmato	Metales preciosos	(76966) Collective Mining (Bermuda) Sucursal Colombia
7	PCC	501714	May. 7, 2021	578,6993	Marmato, Supía	Metales preciosos	(76966) Collective Mining (Bermuda) Sucursal Colombia
8	PCC	510319	4-dic-24	1,226	Marmato, Supía	Metales preciosos	(76966) Collective Mining (Bermuda) Sucursal Colombia
9	PCC	510320	4-dic-24	1,226	Marmato, Supía	Metales preciosos	(76966) Collective Mining (Bermuda) Sucursal Colombia
10	PCC	OG2-090215	2-jul-13	334,6724	Caramanta, Marmato	Metales preciosos	(58092) Jaime García García, (58093) Jorge Alberto Gómez López, (49035) Nelson David Orrego Quintero
11	PCC	KHE-08031*	Aug. 14, 2009	734,3832	La Merced, Marmato, Pácora, Supía	Metales preciosos	(42211) AngloGold Ashanti Colombia S.A.S. Presentó solicitud de recorte del área a través de radicado 20251004093772. Está en trámite.
12	PCC	503247*	14-oct-21	40,4567	Marmato, Pácora	Metales preciosos	(59517) Malbec Inversiones SAS

Nota: La propuesta de Contrato de concesión identificada con código de expediente minero **KHE-08031**, que había sido viabilizada para el municipio de Marmato-Caldas y socializada en el espacio de coordinación y concurrencia con las entidades territoriales, presentó solicitud de recorte del área a través de radicado 20251004093772, este recorte ya se encuentra ejecutado y puede ser corroborado a través del visor Geográfico AnnA Minería, por lo anterior la propuesta en mención ya no se encuentra superpuesta en jurisdicción del municipio de Marmato-Caldas.

La propuesta de Contrato de concesión identificada con código de expediente minero **503247**, que había sido viabilizada para el municipio de Marmato-Caldas y socializada en el espacio de coordinación y concurrencia con las entidades territoriales, ha manifestado su interés en realizar un recorte a su área total, correspondiente a una cuadrícula o celda minera que se superpone en jurisdicción del municipio de Marmato-Caldas, y de esta manera quedando con el área restante de la solicitud de contrato de concesión únicamente en jurisdicción del municipio de Pacora-Caldas, este trámite está en curso.

Plano propuestas de contrato de concesión viabilizadas


 Agencia Nacional de Minería	GENERACIÓN DE TÍTULOS MINEROS		CÓDIGO: MIS3-P-008-F-003
	FORMATO		VERSIÓN: 2
	INFORME SOCIAL		FECHA VIGENCIA: 03/sept./2024




Fuente: Equipo de Audiencias Públicas Mineras
Vicepresidencia de Contratación y Titulación Minera – ANM

A continuación, se describe la superposición de cada una de las propuestas de contrato de concesión viabilizadas con los municipios y veredas. Es importante mencionar que dicho análisis cartográfico se realizó con información oficial del Instituto Geográfico Agustín Codazzi IGAC (División político-administrativa municipal) y la Dirección de Información Geoestadística del DANE (División político-administrativa veredal), la cual reposa en el visor Geográfico ANNA MINERIA, las veredas donde se encuentran las **doce** (12) propuestas viabilizadas para el municipio de **Marmato – Caldas** son las siguientes:

UBICACIÓN GEOGRÁFICA DE LAS PROPUESTAS DE CONTRATO DE CONCESIÓN VIABILIZADAS EN EL MUNICIPIO DE MARMATO - CALDAS							
ID	CÓDIGO EXPEDIENTE	NOMBRE DEP	NOMBRE MPIO	NOMBRE VEREDA	VIGENCIA	FUENTE	CÓDIGO DPTO
1	503238	CALDAS	MARMATO	LA MIEL	INDF	ESRI	17
		CALDAS	MARMATO	LA CUCHILLA	INDF	ESRI	17
		CALDAS	SUPÍA	HOJAS ANCHAS	2010	DANE	17
2	503899	CALDAS	MARMATO	LA MIEL	INDF	ESRI	17

 Agencia Nacional de Minería	GENERACIÓN DE TÍTULOS MINEROS				CÓDIGO: MIS3-P-008-F-003		
	FORMATO				VERSIÓN: 2		
	INFORME SOCIAL				FECHA VIGENCIA: 03/sept./2024		

		CALDAS	MARMATO	LA CUCHILLA	INDF	ESRI	17
		CALDAS	MARMATO	EL VERGEL	INDF	ESRI	17
		CALDAS	MARMATO	GADUALEJO	INDF	ESRI	17
3	503911	CALDAS	MARMATO	GADUALEJO	INDF	ESRI	17
4	503793	CALDAS	MARMATO	GADUALEJO	INDF	ESRI	17
5	502174	CALDAS	MARMATO	CABRAS	INDF	ESRI	17
6	502173	CALDAS	MARMATO	CABRAS	INDF	ESRI	17
		CALDAS	SUPÍA	LA BODEGA	2010	DANE	17
7	510319	CALDAS	MARMATO	CABRAS	INDF	ESRI	17
		CALDAS	SUPÍA	LA BODEGA	2010	DANE	17
8	510320	CALDAS	MARMATO	CABRAS	INDF	ESRI	17
		CALDAS	SUPÍA	LA BODEGA	2010	DANE	17
9	501714	CALDAS	MARMATO	SAN JUAN	INDF	ESRI	17
		CALDAS	SUPÍA	CAMACHO - MATECAÑA	2010	DANE	17
		CALDAS	SUPÍA	CARACOLÍ	2010	DANE	17
		CALDAS	SUPÍA	EL PORVENIR	2010	DANE	17
10	OG2-090215	CALDAS	MARMATO	GADUALEJO	INDF	ESRI	17
		CALDAS	MARMATO	LA MIEL	INDF	ESRI	17
		CALDAS	MARMATO	CABRAS	INDF	ESRI	17
		ANTIOQUÍA	CARAMANTA	NARANJAL	2007	GOBERNACIÓN ANTIOQUÍA	5
		ANTIOQUÍA	CARAMANTA	EL BALSO	2007	GOBERNACIÓN ANTIOQUÍA	5
		ANTIOQUÍA	CARAMANTA	PALMICHAL	2007	GOBERNACIÓN ANTIOQUÍA	5
11	KHE-08031 *	CALDAS	MARMATO	SAN JUAN	INDF	ESRI	17
		CALDAS	SUPÍA	CAMACHO - MATECAÑA	2010	DANE	17
		CALDAS	LA MERCED	EL TAMBOR	INDF	ESRI	17
		CALDAS	PÁCORA	ALTO DE POZO	2010	POT PACORA	17
		CALDAS	PÁCORA	ESTACIÓN SALAMINA	2010	POT PACORA	17
12	503247 *	CALDAS	MARMATO	EL LLANO	INDF	ESRI	17
		CALDAS	PÁCORA	ESTACIÓN SALAMINA	2010	POT PACORA	17
		CALDAS	PÁCORA	EL RODEO	2010	POT PACORA	17

 Agencia Nacional de Minería	GENERACIÓN DE TÍTULOS MINEROS	CÓDIGO: MIS3-P-008-F-003
	FORMATO	VERSIÓN: 2
	INFORME SOCIAL	FECHA VIGENCIA: 03/sept./2024

4. Informe narrativo de la implementación del procedimiento en el territorio

El proceso participativo realizado en el municipio de **Marmato, Caldas**, dio inicio en julio del 2024, contó con la participación (según listas de asistencia) de 136 personas, así: 111 personas participantes de las comunidades, 16 personas de las autoridades territoriales y las y los proponentes con la participación de 9 personas.

Fase uno. Acercamiento al territorio. En julio de 2025 se dio inicio al procedimiento de Audiencias Públicas Mineras en el municipio de Marmato en el departamento de Caldas. Durante este período, se establecieron espacios de diálogo con autoridades territoriales, proponentes de las propuestas de contrato de concesión minera viabilizadas; así como con diversos actores del territorio, incluyendo comunidades, organizaciones, líderes y lideresas sociales.

Fase dos. Coordinación y concurrencia, diálogo y participación ciudadana. Entre agosto y septiembre de 2024 se realizó el segundo momento en este municipio, el cual tuvo como objetivo realizar la reunión de coordinación y concurrencia con las autoridades territoriales, que se llevó a cabo el 19 de agosto de 2024, así como desarrollar ejercicios de diálogo y participación con las comunidades posiblemente impactadas con los proyectos mineros en el casco urbano y en las zonas rurales y veredales en las cuales se encuentran las propuestas de contrato de concesión minera viabilizadas, las cuales se llevaron a cabo durante el mes de septiembre.

Fase tres. Pedagogía y diálogo social. Del 20 de agosto al 3 de septiembre de 2025 se realizó la tercera fase, la cual tuvo como objetivo abrir espacios de diálogo y escucha entre proponentes y comunidades posiblemente impactadas por la posible titulación de nuevos contratos de concesión minera con el fin de identificar acuerdos preliminares entre ambas partes.

Fase cuatro. Audiencia Pública Minera. Se celebrará el 5 de noviembre del 2025 en el polideportivo el Llano, a partir de las 08:00 a.m. En esta audiencia se espera se puedan suscribir los acuerdos definidos entre los proponentes y la comunidad, los cuales serán la línea base del Plan de Gestión Social y harán parte de la minuta de los contratos. Para mayores informes, se dispondrá toda la información en nuestra página web www.anm.gov.co en el botón de Audiencias Públicas Mineras programadas.

Informe detallado de las actividades realizadas en el municipio de Marmato:

Fase 1. Acercamiento al territorio


<https://www.youtube.com/watch?v=9r0CizRwmk>

 Agencia Nacional de Minería	GENERACIÓN DE TÍTULOS MINEROS	CÓDIGO: MIS3-P-008-F-003
	FORMATO	VERSIÓN: 2
	INFORME SOCIAL	FECHA VIGENCIA: 03/sept./2024



- **16 de junio de 2025: Reunión con alcalde, secretario de Planeación, secretaria de desarrollo social, representante mesa minera (Carlos Holmes) y otros miembros de la alcaldía.**

Se llevó a cabo la socialización del procedimiento de APM y nueve solicitudes viabilizadas en el municipio. La alcaldía manifestó que las solicitudes viabilizadas se encuentran en zonas dedicadas a la agricultura y donde se ubican afluentes de agua que abastecen al Llano, por lo tanto, el alcalde solicitó que se realice una reunión presencial con los proponentes en su despacho. De los tres proponentes, solo conocen a Collective Mining. Esperan que AngloGold Ashanti y Malbec conozcan el contexto social y minero del municipio y tomen decisiones asertivas con sus solicitudes, que toman pequeñas áreas del municipio.


 Agencia Nacional de Minería	GENERACIÓN DE TÍTULOS MINEROS	CÓDIGO: MIS3-P-008-F-003
	FORMATO	VERSIÓN: 2
	INFORME SOCIAL	FECHA VIGENCIA: 03/sept./2024



Acercamiento al Territorio
Alcaldía de Marmato

- **17 de junio de 2025. Diálogo social con el Concejo Municipal de Marmato:**

Se realizó la socialización del procedimiento de APM y solicitudes viabilizadas en el municipio. Fue un espacio de diálogo y escucha para resolver inquietudes y tomar notas de las preocupaciones y recomendaciones de los concejales frente a los posibles títulos mineros. Los concejales señalaron su preocupación respecto a la expansión de la minería y de las mismas empresas en las pocas áreas rurales que quedan en Marmato, la ANM aclaró dudas e hizo diferencia respecto a los distintos procesos que se están llevando a cabo en el municipio, como lo son el proceso de consulta previa en respuesta de la SU-133 y procesos de formalización.

 Agencia Nacional de Minería	GENERACIÓN DE TÍTULOS MINEROS	CÓDIGO: MIS3-P-008-F-003
	FORMATO	VERSIÓN: 2
	INFORME SOCIAL	FECHA VIGENCIA: 03/sept./2024



Acercamiento al Territorio Concejo de Marmato

- **20 de junio de 2025/ Manizales: Reunión con la defensoría del pueblo**


Se realizó socialización del procedimiento de APM con énfasis en la SU-095 de 2018 y se presentaron las solicitudes viabilizadas para los municipios de Riosucio, Supía, La Merced y Marmato. Esta reunión fue acompañada por el enlace socioambiental del eje cafetero.


De este espacio es relevante señalar que la defensoría conoce el contexto social, étnico y de derechos humanos en los municipios en los que se inicia el procedimiento, a su vez encontraron positivo que el procedimiento sea preventivo ante posibles conflictos sociales y ambientales.

De este modo, en el marco del enfoque de derechos humanos del procedimiento, la defensoría acompañará reuniones de coordinación y concurrencias, y algunos diálogos sociales y de participación ciudadana.

La defensoría solicitó que para las reuniones de coordinación y concurrencia se convoque a la unidad de gestión del riesgo departamental, teniendo presente que en la actualidad el departamento se declaró en calamidad pública.

La defensoría preguntó si los resultados de las APM son vinculantes en procesos posteriores de consulta previa.

 Agencia Nacional de Minería	GENERACIÓN DE TÍTULOS MINEROS	CÓDIGO: MIS3-P-008-F-003
	FORMATO	VERSIÓN: 2
	INFORME SOCIAL	FECHA VIGENCIA: 03/sept./2024



Acercamiento al Territorio
Defensoría del Pueblo de Caldas

- **26 de junio. Reunión virtual personería**

Se llevó a cabo la socialización del procedimiento y solicitudes viabilizadas en Marmato. Se resaltó la importancia de que la entidad pueda acompañar espacios de diálogo como garante de los derechos de las comunidades, así mismo como el espacio de Audiencia Pública Minera.

- **7 de julio. Reunión virtual con Corpocaldas**

Se socializó el procedimiento y solicitudes viabilizadas a la fecha en los municipios de Riosucio, Supía, Marmato y La Merced. Se habló de la importancia que tiene el acompañamiento de la autoridad ambiental en las reuniones de Coordinación y Concurrencia y las APM, para aclarar las dudas que emerjan en términos ambientales por parte de las autoridades territoriales y las comunidades.

- **9 de julio. Reunión virtual con Unidad de gestión del riesgo de Caldas**

Se realizó socialización del procedimiento y solicitudes viabilizadas a la fecha en los municipios de Riosucio, Supía, Marmato y La Merced. Se habló de la importancia que tiene el acompañamiento de la entidad en las reuniones de Coordinación y Concurrencia y las APM, aportando a la prevención del riesgo-

- **10 de julio. Reunión virtual con proponentes**

 Agencia Nacional de Minería	GENERACIÓN DE TÍTULOS MINEROS	CÓDIGO: MIS3-P-008-F-003
	FORMATO	VERSIÓN: 2
	INFORME SOCIAL	FECHA VIGENCIA: 03/sept./2024

Se realizó diálogo virtual con los proponentes para presentar el procedimiento de APM y resolver inquietudes sobre el mismo. También se solicitaron recomendaciones sobre el acceso a las veredas donde se encuentran ubicadas las solicitudes y un paneo del conocimiento de los proponentes sobre las áreas solicitadas.

- **16 de julio. Reunión con secretaria de desarrollo minero de la Gobernación de Caldas.**

Se presentó el procedimiento de Audiencias Públicas Mineras ante la secretaria de desarrollo minero de Caldas, las solicitudes y municipios priorizados en el departamento. Se resolvieron inquietudes de la secretaria en torno al impacto social del procedimiento y ofrecieron su apoyo en la gestión territorial de la ANM.




Acercamiento al territorio
Unidad del desarrollo minero de Caldas

Fase 2. Coordinación y concurrencia, diálogo y participación ciudadana

- **15 de julio Diálogo social Parcialidad Indígena Cartama**

En este primer encuentro con la comunidad indígena Cartama, hizo presencia la señora Gobernadora en ejercicio y algunos integrantes de la comunidad.

Se abordó lo relativo al procedimiento de Audiencias Públicas Mineras, su alcance y su diferencia con la garantía de derechos tales como la Consulta Previa, que, como se aclaró en el diálogo, será un proceso cuya observancia, procedencia, comunidades beneficiarias, rutas de trabajo y demás aspectos, será observado y ejecutado por la Dirección de la Autoridad Nacional de Consulta Previa – DANCP o quien haga sus veces, en el marco de la etapa de exploración, particularmente en el trámite de la licencia ambiental, ya que, según lo dispone el marco jurídico vigente a la realización del encuentro, es en este momento en el que se verifica lo relativo a la garantía del derecho. Igualmente, y con apoyo del material cartográfico, se realizó un análisis de cada una de las solicitudes viabilizadas y su ubicación con el territorio.

 Agencia Nacional de Minería	GENERACIÓN DE TÍTULOS MINEROS	CÓDIGO: MIS3-P-008-F-003
	FORMATO	VERSIÓN: 2
	INFORME SOCIAL	FECHA VIGENCIA: 03/sept./2024


La comunidad indígena manifestó varios aspectos que se resumen en los puntos listados a continuación:

1. A pesar de que ya son ampliamente reconocidos en el territorio, hay entidades y procesos que aún no los toman en cuenta, de hecho, el lugar en el que se estaba realizando el encuentro, es el bohío sagrado de reunión, cuyo predio es de propiedad de la comunidad y se encuentra al interior de un título minero sobre el cual no los han contactado ni les han garantizado un proceso de consulta previa.
2. Nunca han sido sujeto de garantía de un proceso de consulta previa, el único en el que se encuentran involucrados actualmente, es el derivado de las órdenes emitidas por la Corte Constitucional en su sentencia SU-133 de 2017, respecto de los "impactos que se derivaron de la autorización de las cesiones de los derechos mineros emanados del título CHG-081". (Véase Corte Constitucional de Colombia, Sentencia SU-133 de 2017, disponible en: <https://www.corteconstitucional.gov.co/relatoria/2017/su133-17.htm> , consulta realizada el 22 de septiembre de 2025.)
3. Las áreas del municipio en las que se encuentran las solicitudes viabilizadas no tienen vocación minera sino agrícola en su mayoría. Igualmente, en muchas de esas áreas se encuentran lugares que son sagrados para la comunidad y sobre los cuales fundamentan su pervivencia cultural, su cohesión espiritual y sus usos y costumbres ancestrales.

La ANM manifestó y reiteró que el objetivo del procedimiento de Audiencias Públicas Mineras es garantizar la participación informada de las comunidades previamente al otorgamiento de títulos mineros, a fin de que conozcan cada una de las solicitudes viabilizadas, sus proponentes, las áreas específicas en las que se encuentran, las etapas de ejecución de esos posibles títulos mineros y los derechos que les asisten en cada una de esas etapas.

Igualmente, y de manera muy importante, el procedimiento contempla la oportunidad de establecer espacios de diálogo con los proponentes a fin de que conozcan de primera mano las comunidades, sus inquietudes, expectativas y percepciones sobre esa posible actividad minera, y ya en la Audiencia Pública Minera, posiblemente llegar a acuerdos que puedan mitigar esas preocupaciones y dar respuesta efectiva a las expectativas, a fin de mitigar o de ser posible evitar problemáticas sociales que históricamente se han asociado a la actividad minera, reconocidas por la Corte Constitucional en su jurisprudencia, cuya posición es unificada en la sentencia SU-095 de 2018, la cual ordena a la ANM fortalecer sus mecanismos de relacionamiento con el territorio y las comunidades antes del otorgamiento de títulos mineros.

Se concluyó el espacio indicando que se realizaría un nuevo encuentro en el que pudieran asistir tanto integrantes de la comunidad, como los proponentes, a fin de dar curso al objetivo propuesto de que la empresa conozca de manera directa las consideraciones de la comunidad respecto de las solicitudes viabilizadas.

 Agencia Nacional de Minería	GENERACIÓN DE TÍTULOS MINEROS	CÓDIGO: MIS3-P-008-F-003
	FORMATO	VERSIÓN: 2
	INFORME SOCIAL	FECHA VIGENCIA: 03/sept./2024



- **16 de julio Reunión entre alcalde y proponentes**

En esta reunión el alcalde tuvo la oportunidad de conocer de forma presencial a los representantes de los proponentes: empresas Anglogold Ashanti, Malbec y Collective Mining, quienes tienen solicitudes viabilizadas en Marmato. El alcalde expuso la dinámica social de Marmato en torno a la minera y los diferentes lenguajes jurídicos que existen debido a las particularidades de la explotación de oro en el territorio, resaltando la sentencia 133 del cerro El Burro, los procesos de formalización, el memorando de entendimiento entre otras, mostrando la complejidad que existe en torno al relacionamiento con las comunidades en un territorio que ha extraído el oro desde hace más de quinientos años y que actualmente se encuentra organizándose. De este modo se observó que las solicitudes 503247 de Malbec tiene 0.55% de área en Marmato y la KHE-08031 de Anglogold Ashanti 0.84% de área en el municipio; por lo tanto, el alcalde sugirió de manera respetuosa que dichas empresas consideraran el recorte de área y evitar posibles conflictos sociales.

- **16 de julio de 2025. Diálogo social comunidad vereda El Vergel.**

Los objetivos de la reunión fueron presentar el procedimiento de audiencias públicas, socializar las PCC viabilizadas que se traslapan con la vereda y, finalmente, escuchar las principales inquietudes, preocupaciones y expectativas de las y los asistentes.

https://www.youtube.com/watch?v=-q79ev-IR_c

 Agencia Nacional de Minería	GENERACIÓN DE TÍTULOS MINEROS	CÓDIGO: MIS3-P-008-F-003
	FORMATO	VERSIÓN: 2
	INFORME SOCIAL	FECHA VIGENCIA: 03/sept./2024



Se presentó la información de la PCC que se traslapa con la vereda, 503899. La comunidad expresó que sus principales preocupaciones giran alrededor del cuidado del agua y del medio ambiente. Les preocupa que se contaminen los cuerpos de agua. Se observó buena disposición para hacer acuerdos con los proponentes y piden que los proponentes tengan un compromiso social con la comunidad.

Fecha	Placa	Veredas	Comunidad	Inquietudes, requerimientos y aspectos positivos
16 de julio de 2025	503899	El vergel	Habitantes de la vereda. Secretaria de la JAC. Concejal.	<u>Inquietudes</u> <ul style="list-style-type: none"> - La principal preocupación de la comunidad se centra en el ámbito medioambiental, especialmente en lo relacionado con el agua. Existe el temor a la contaminación de las fuentes hídricas, así como a la posible alteración, desvío o pérdida de cauces que puedan afectar el acceso al agua. - La comunidad expresa su preocupación frente a la posibilidad de que el acueducto de Buenos Aires resulte afectado. - La comunidad informa que en el área de El Vergel nace una fuente de agua que abastece a Guadualejo. - Indican que hay unas solicitudes del área norte que se traslapan con una vereda llamada La Cecilia.

 Agencia Nacional de Minería	GENERACIÓN DE TÍTULOS MINEROS	CÓDIGO: MIS3-P-008-F-003
	FORMATO	VERSIÓN: 2
	INFORME SOCIAL	FECHA VIGENCIA: 03/sept./2024

				<p><u>Requerimientos</u></p> <ul style="list-style-type: none"> - Solicitan información sobre los predios que se traslapan con la solicitud. - La comunidad espera que la empresa asuma un compromiso claro con el desarrollo de labores sociales en el territorio. <p><u>Aspectos positivos</u></p> <ul style="list-style-type: none"> - La comunidad manifiesta su interés en llevar a cabo un espacio de diálogo mixto con la empresa solicitante.
--	--	--	--	--




Diálogo Social
Vereda El Vergel

- 17 de julio de 2025. Diálogo social comunidad vereda La Cuchilla.

La reunión se convocó por medio del presidente de la Junta de Acción Comunal, para las 10 a.m., sin embargo, no asistió nadie. La comunidad sugiere realizar los diálogos después de las 4 p.m.

- 17 de julio de 2025. Diálogo social comunidad vereda La Miel

 Agencia Nacional de Minería	GENERACIÓN DE TÍTULOS MINEROS	CÓDIGO: MIS3-P-008-F-003
	FORMATO	VERSIÓN: 2
	INFORME SOCIAL	FECHA VIGENCIA: 03/sept./2024

Los objetivos de la reunión fueron presentar el procedimiento de audiencias públicas, socializar las PCC viabilizadas que se traslapan con la vereda y, finalmente, escuchar las principales inquietudes, preocupaciones y expectativas de las y los asistentes. Se presentó el procedimiento y la información de las solicitudes que se traslapan con la vereda: 503238 y 503899.

En el reconocimiento del área se pudo observar que la propuesta se ubica en un área donde las comunidades siembran café y plátano, principalmente. Las solicitudes se traslapan con carreteras, cultivos, solares, viviendas, parcelas y el centro poblado de la vereda, adicional a esto, la PCC 503899, rodea el cerro La Cruz, un área excluida, con potencial minero para la Agencia Nacional.

Mucha de su población trabaja en la mina La Llorona y conocen a la empresa Collective Mining. Les parece que el procedimiento es valioso y aclaran que para la siguiente reunión ellos colaborarán con la convocatoria.




Díálogo Social Vereda La Miel

https://www.youtube.com/watch?v=bvt_dQI1aF8

 Agencia Nacional de Minería	GENERACIÓN DE TÍTULOS MINEROS	CÓDIGO: MIS3-P-008-F-003
	FORMATO	VERSIÓN: 2
	INFORME SOCIAL	FECHA VIGENCIA: 03/sept./2024




Fecha	Placa	Veredas	Comunidad	Inquietudes, requerimientos y aspectos positivos
17 de julio de 2025	503899 503238	La Miel	Líderes comunales Habitantes de la vereda.	<u>Inquietudes</u> <ul style="list-style-type: none"> - La comunidad enfatiza que la vocación del territorio no es minera, sino agrícola, siendo esta una parte importante de su economía y de sus prácticas de vida. En la zona se desarrollan cultivos de café y plátano, como parte de las dinámicas productivas familiares y comunitarias. - La comunidad manifiesta que esas tierras corresponden a sus parcelas y constituyen el principal patrimonio con el que cuentan las familias campesinas para garantizar su sustento y permanencia en el territorio. Señalan, además, que dichas tierras son la despensa de la región, dado que en ellas se desarrolla una amplia diversidad agrícola de la cual depende de manera significativa la economía local. - La comunidad señala que la solicitud 503899 se traslapa con las carreteras y caminos veredales, cultivos, solares, viviendas, parcelas y con el centro poblado de la vereda. Asimismo, expresan su temor de que la exploración o la eventual explotación minera afecte estos espacios, los cuales son esenciales para la movilidad, la

 Agencia Nacional de Minería	GENERACIÓN DE TÍTULOS MINEROS	CÓDIGO: MIS3-P-008-F-003
	FORMATO	VERSIÓN: 2
	INFORME SOCIAL	FECHA VIGENCIA: 03/sept./2024

				<p>producción agrícola, la vida familiar y comunitaria, así como para la permanencia de la población en el territorio.</p> <ul style="list-style-type: none"> - La comunidad manifiesta su preocupación por los riesgos de contaminación en las fuentes hídricas y por las posibles alteraciones en el cauce de las aguas, ya que estas situaciones afectarían el acceso al recurso y pondrían en riesgo las actividades cotidianas, productivas y económicas que dependen de él. - La comunidad expresa que podría generarse un conflicto entre la población y las empresas en caso de que no se atiendan de manera adecuada sus preocupaciones y expectativas frente al territorio. - La comunidad pregunta por qué se otorgan licencias ambientales en áreas que ellos consideran ambientalmente sensibles. Preguntan por cuáles son los parámetros de la corporación para tomar sus decisiones. - La comunidad anuncia el riesgo de desplazamiento a causa de los posibles impactos sobre su territorio y sus medios de vida. <p><u>Requerimientos</u></p> <ul style="list-style-type: none"> - La comunidad manifiesta su interés en llevar a cabo un espacio de diálogo mixto con la empresa solicitante. <p><u>Aspectos positivos</u></p> <ul style="list-style-type: none"> - La comunidad vio de manera positiva la implementación del procedimiento en territorio, destacando la importancia de contar con espacios que fortalezcan la participación colectiva.
--	--	--	--	---

- **19 de agosto de 2025. Reunión de Coordinación y Concurrencia**

 Agencia Nacional de Minería	GENERACIÓN DE TÍTULOS MINEROS	CÓDIGO: MIS3-P-008-F-003
	FORMATO	VERSIÓN: 2
	INFORME SOCIAL	FECHA VIGENCIA: 03/sept./2024



Coordinación y Concurrencia Marmato

Esta reunión tuvo por objeto poner en conocimiento del ente territorial y de sus autoridades, la información geológica, ambiental y minera del municipio, a efectos de lograr la aplicación de los principios de coordinación, concurrencia y subsidiariedad en el proceso de titulación minera, con el fin de armonizar las políticas del municipio y sus normas, y el desarrollo de proyectos mineros. Así mismo, buscó analizar conjuntamente las condiciones del territorio, basados en los instrumentos de ordenamiento territorial disponibles y demás información que determine los usos del suelo y posibles impactos del desarrollo de proyectos mineros. En la reunión participaron de forma presencial el alcalde, secretario de planeación, enlace de asuntos mineros, delegado de Corpocaldas y de forma virtual la defensoría del pueblo.

Se revisaron doce propuestas de contrato de concesión que cumplieron con la evaluación técnica, económica, jurídica y con el certificado ambiental; se señaló que el proponente Anglogold Ashanti se encuentra en trámite de solicitud de recorte de área para la solicitud KHE-08031.

Durante la reunión se evidenció que las solicitudes se encuentran en zona rural del municipio, ubicadas en suelos agrícolas con afectaciones de franjas de protección ambiental o hídrica, por lo tanto, será la autoridad ambiental quien determine si se concede la licencia ambiental o no, una vez el titular minero haga la solicitud, y este se revisa bajo el instrumento de ordenamiento territorial vigente.

- **22 de agosto de 2025. Reunión con Procuraduría Ambiental y Agraria de Caldas.**

Se presentó ante la procuradora ambiental y agarraría para Caldas el procedimiento de Audiencias Públicas Mineras. Se hizo énfasis en la SU-095 de 2018 y en la apuesta de la ANM por ofrecer información a las comunidades antes del otorgamiento de títulos mineros, a su vez se resaltó la posibilidad de que se prevean y

 Agencia Nacional de Minería	GENERACIÓN DE TÍTULOS MINEROS	CÓDIGO: MIS3-P-008-F-003
	FORMATO	VERSIÓN: 2
	INFORME SOCIAL	FECHA VIGENCIA: 03/sept./2024

mitiguen conflictos socioambientales a partir de la suscripción de acuerdos voluntarios entre proponentes y comunidades el día de la Audiencia.



- 19 de agosto de 2025. Diálogo social comunidad vereda La Cuchilla.

Fecha	Placa	Veredas	Comunidad	Inquietudes, requerimientos y aspectos positivos
19 de agosto de 2025	503899 503238	La Cuchilla	Líderes comunales Habitantes de la vereda.	<u>Inquietudes</u> <ul style="list-style-type: none"> - La comunidad manifiesta su preocupación por la posibilidad de que los cuerpos de agua se vean afectados en su integridad, señalando que en otras veredas ya se han presentado situaciones de este tipo que impactan de manera directa la vida comunitaria. - La comunidad expresa que, incluso desde la fase de exploración, existen riesgos ambientales que pueden conllevar a la contaminación o escasez del agua y generar afectaciones en lo económico y lo social. - La comunidad expresa su preocupación por los posibles impactos de las perforaciones sobre el agua, tanto en su calidad como en su disponibilidad, y solicita garantías de que los cuerpos de agua no se verán afectados.

 Agencia Nacional de Minería	GENERACIÓN DE TÍTULOS MINEROS	CÓDIGO: MIS3-P-008-F-003
	FORMATO	VERSIÓN: 2
	INFORME SOCIAL	FECHA VIGENCIA: 03/sept./2024

				<ul style="list-style-type: none"> - La comunidad expresa tener diferencias con la gestión y atención por parte de la corporación ambiental. - Se señala que la vereda posee una vocación agrícola, y la comunidad manifiesta su temor de que la actividad minera pueda desplazarla, afectando la producción de alimentos y el sustento de las familias del territorio. <p><u>Requerimientos</u></p> <ul style="list-style-type: none"> - La comunidad expresa su interés en participar en espacios de diálogo mixto con la empresa solicitante. - La comunidad solicita que las empresas brinden mayor información sobre sus actividades, de manera que puedan conocer de primera mano cómo se están desarrollando los procesos y verificar si se cumplen adecuadamente los compromisos y las normas establecidas. <p><u>Aspectos positivos</u></p> <ul style="list-style-type: none"> - La comunidad manifiesta que, si bien tiene conocimiento de accidentes ocasionados por la empresa en procesos de exploración en otros territorios, también reconoce que en dichos casos se realizaron acciones de limpieza y se aplicaron protocolos de seguridad y manejo ambiental para mitigar los impactos generados.
--	--	--	--	---


 Agencia Nacional de Minería	GENERACIÓN DE TÍTULOS MINEROS	CÓDIGO: MIS3-P-008-F-003
	FORMATO	VERSIÓN: 2
	INFORME SOCIAL	FECHA VIGENCIA: 03/sept./2024



Díálogo Social
Vereda la Cuchilla

- 21 de agosto de 2025. Diálogo social comunidad vereda Guadualejo


Fecha	Placa	Veredas	Comunida d	Inquietudes, requerimientos y aspectos positivos
21 de agosto de 2025	-503899	Guadualejo	Líderes comunales	<u>Inquietudes</u> <ul style="list-style-type: none"> - La comunidad expresa que los mineros tradicionales se encuentran en desventaja frente a las empresas multinacionales, dado que no cuentan con las mismas condiciones ni recursos para sostener su actividad. <p>(Frente a esta inquietud, se responde que la ANM cuenta con programas de formalización —como la Ruta de Pre-formalización, los contratos de formalización y las Áreas de Reserva Especial— que buscan brindar apoyo y condiciones más equitativas a los mineros tradicionales).</p> <ul style="list-style-type: none"> - Se señala que la profundización de pozos de agua durante la exploración, especialmente cuando se utiliza el método de diamantina, representa riesgos que
	-503911 -OG2-090215 -503793 -503983		Habitantes de la vereda.	

 Agencia Nacional de Minería	GENERACIÓN DE TÍTULOS MINEROS	CÓDIGO: MIS3-P-008-F-003
	FORMATO	VERSIÓN: 2
	INFORME SOCIAL	FECHA VIGENCIA: 03/sept./2024

				<p>podrían afectar la disponibilidad y la calidad del agua de la vereda.</p> <ul style="list-style-type: none"> - La comunidad considera que, si se otorgan más títulos mineros en el territorio, podrían quedar cercados, lo que afectaría su acceso a tierras, recursos y espacios de vida. <p><u>Requerimientos</u></p> <ul style="list-style-type: none"> - Se solicita brindar a la comunidad mayor información sobre los procesos de formalización minera, con el fin de que puedan comprenderlos, participar activamente y conocer cómo acceder a los mecanismos de apoyo disponibles. - Se señala que, si bien algunas empresas ya operan en el territorio, la comunidad considera que su aporte en labores sociales es limitado y no responde de manera suficiente a las necesidades locales. <p><u>Aspectos positivos</u></p> <ul style="list-style-type: none"> - Se expresa que la comunidad está dispuesta a participar en espacios de diálogo mixto con la empresa solicitante.
--	--	--	--	---

Fase 3. Pedagogía y diálogo social

- 9 de septiembre de 2025. Diálogo mixto Comunidad Indígena Cartama.

 Agencia Nacional de Minería	GENERACIÓN DE TÍTULOS MINEROS	CÓDIGO: MIS3-P-008-F-003
	FORMATO	VERSIÓN: 2
	INFORME SOCIAL	FECHA VIGENCIA: 03/sept./2024




Díálogo Mixto
Parcialidad Indígena Cartama

En este espacio participaron más de 30 personas integrantes de la comunidad indígena, entre las cuales se encontraban varias autoridades y líderes comunitarios. Igualmente, participaron delegados de la empresa Collective Mining, proponentes de las solicitudes viabilizadas vigentes en el municipio.

En este espacio la ANM presentó: i) El procedimiento de Audiencias Públicas Mineras y su alcance, ii) El ciclo minero y sus diferentes etapas, iii) las solicitudes viabilizadas en el municipio de Marmato.

En relación con la presentación de la ANM la comunidad manifestó varios aspectos que se resumen en los siguientes puntos:

1. La viabilización de las solicitudes debería contar con la participación de las comunidades.
2. El otorgamiento de los títulos mineros debería ser objeto de consulta previa, sobre todo teniendo en cuenta el precedente de la sentencia SU-133 de 2017 y sus órdenes particulares enfocadas en proteger los derechos de la comunidad Cartama.
3. La etapa de exploración debería ser consultada, ya que genera afectaciones a las comunidades. Indicaron que la actividad de exploración de una de las empresas presentes en Marmato generó afectaciones en la pervivencia de una parte de la comunidad, particularmente en el área de Guayabal.
4. La comunidad está cursando una solicitud de zona minera étnica, la cual abarca no solo áreas en la jurisdicción de Marmato sino de otros municipios y se traslapa con solicitudes viabilizadas y títulos mineros.
5. Indicaron que no están de acuerdo con las solicitudes y en ese sentido realizar acuerdos podría considerarse como una aceptación de los proyectos mineros.

 Agencia Nacional de Minería	GENERACIÓN DE TÍTULOS MINEROS	CÓDIGO: MIS3-P-008-F-003
	FORMATO	VERSIÓN: 2
	INFORME SOCIAL	FECHA VIGENCIA: 03/sept./2024

6. Les preocupa que haya afectaciones al recurso hídrico tal y como se ha presentado en el cerro de burro, sobre todo porque según lo aducen, las zonas en las que se encuentran las solicitudes viabilizadas no tienen vocación minera sino agrícola, y a su vez en estas se encuentran lugares sagrados para la comunidad.

La ANM frente a cada uno de estos puntos expuso lo siguiente:

1. El proceso de viabilizar las solicitudes obedece a la disposición constitucional respecto de la cual los recursos mineros pertenecen a la Nación y de conformidad con dicha disposición y su desarrollo en el ordenamiento jurídico vigente, la administración del recurso minero del país recae en la Agencia Nacional de Minería. En ese sentido es preciso tener en cuenta que la Ley 685 de 2001 (Código Minero) es una Ley de carácter especial con aplicación preferente, por lo que las evaluaciones de viabilización se realiza conforme a procesos reglados, muy estrictos, que no todos los proponentes cumplen. En efecto, solamente las propuestas que cumplen estos requisitos y que obedecen a parámetros técnicos y jurídicos vigentes en la normatividad y la jurisprudencia, son las que pueden ser objeto de ejecución del procedimiento de Audiencias Públicas Mineras. Sin embargo, dichas evaluaciones no autorizan a los proponentes a realizar actividades mineras ni conceden ningún derecho sobre las áreas pretendidas.

Igualmente, es importante recordar que las evaluaciones obedecen a los siguientes criterios: i) Jurídico, en el que se evalúa la capacidad jurídica de los proponentes para suscribir un contrato minero; ii) Técnico, en el que se evalúa si los proponentes cumplen con los requisitos técnicos que la actividad minera requiere, iii) Económico en el que se evalúa la capacidad económica de los proponentes de cara a la puesta en marcha de un proyecto minero y iv) Ambiental en el que se verifica la información cursada por las autoridades ambientales correspondientes respecto de la zonificación ambiental.

Estas evaluaciones son de carácter técnico y solamente una vez que se hayan cumplido sus verificaciones, las propuestas se entienden viabilizadas y se da inicio a la implementación del Procedimiento de Audiencias Públicas Mineras que es precisamente el marco en el que las comunidades pueden expresar sus preocupaciones, expectativas y necesidades respecto de esas solicitudes, por lo que no están por fuera o excluidas, ya que precisamente antes del otorgamiento de títulos mineros, es deber de la ANM, en cumplimiento de las órdenes emitidas por la Corte Constitucional, escuchar a las comunidades y establecer espacios de diálogo a fin de garantizar su participación informada de conformidad con la Constitución y la ley.

2. La sentencia SU 133 de 2017, obedece las 47 cesiones que se efectuaron en el marco del minero específico (no de una propuesta de contrato de concesión), y las afectaciones que dicha actuación generó a comunidades del municipio. Esto, en atención al muy particular contexto del desarrollo de la actividad minera del municipio, especialmente en la parte alta del Cerro El Burro.

En este punto, es importante señalar que la segunda orden presente en la sentencia mencionada establece lo siguiente:

“SEGUNDO: REVOCAR las sentencias proferidas el 14 de julio de 2014 y el 26 de mayo de 2014 por la Sala de Decisión Penal del Tribunal Superior de Manizales y por el Juzgado Penal del Circuito de Riosucio, respectivamente, en tanto declararon improcedente la tutela

 Agencia Nacional de Minería	GENERACIÓN DE TÍTULOS MINEROS	CÓDIGO: MIS3-P-008-F-003
	FORMATO	VERSIÓN: 2
	INFORME SOCIAL	FECHA VIGENCIA: 03/sept./2024

*formulada por los señores Orlando de Jesús Ramírez Rincón, Jaime Arturo Ramos Ruiz, José Dumar Vélez y Carlos Arturo Botero Gaviria. En su lugar, **AMPARAR** su derecho fundamental, el de los habitantes del municipio de Marmato y el de los mineros tradicionales del municipio a participar en el proceso mediante el cual identificarán los impactos **que se derivaron de la autorización de las cesiones de los derechos mineros emanados del título CHG-081** y acordarán la adopción de las medidas encaminadas a salvaguardar su derecho a ejecutar labores de exploración y explotación minera en la parte alta del cerro El Burro, para garantizar su subsistencia, a través de emprendimientos autónomos de pequeña minería. Así mismo, se AMPARA el derecho fundamental de la comunidad indígena Cartama y de las comunidades negras asentadas en Marmato a ser consultadas, de manera previa, libre e informada, sobre el impacto de autorizar dichas cesiones y los derechos a la libertad de oficio, al trabajo y al mínimo vital de quienes ejercen labores de minería tradicional en la parte alta del cerro El Burro. (Subrayado por fuera del texto)*

Siguiendo lo dispuesto por la Corte, es claro que la actuación vulneradora que da lugar a la sentencia no tiene que ver con la propuesta de contrato de concesión o el otorgamiento mismo del título, sino de situaciones posteriores que se generaron en su ejecución, tales como la cesión, que, además, tiene lugar en un contexto muy particular y casi único del desarrollo de la actividad minera como el que se presenta en el Cerro del Burro.

Por ello, es claro que el procedimiento es precisamente un mecanismo muy importante para que, previamente, las comunidades conozcan las propuestas, sus proponentes y sus proyecciones en el territorio una vez cuenten con el posible título minero.

Esta información se consolida para las comunidades, como una importante herramienta de exigencia de derechos ante las entidades competentes en las etapas posteriores de ejecución del posible título minero. Las propuestas no conceden derecho alguno a realizar actividades mineras, incluso la concesión misma del título no implica que se pueda desarrollar explotación en las áreas y las entidades competentes deben verificar la garantía de los distintos derechos involucrados.

3. De conformidad con la normatividad vigente, atendiendo la naturaleza del título minero y su finalidad que es poner en marcha un proyecto, es precisamente la etapa de exploración (particularmente en la tramitación de la licencia ambiental), en la que la DANCP o la entidad o dependencia que haga sus veces, la que evalúa y determina la procedencia o no de la Consulta Previa.
4. La implementación del procedimiento de Audiencias Públicas Mineras no obstruye o interrumpe la solicitud de la Zona Minera Étnica, la cual es tramitada por la Vicepresidencia de Promoción y Fomento.
5. La ANM aclaró que la posibilidad de gestar acuerdos en el marco de la Audiencia Pública Minera tiene algunas características importantes: i) Los posibles acuerdos debe nacer tanto de la voluntad de las comunidades, como de los proponentes. En caso tal de que las comunidades no se encuentren conformes con un específico acuerdo o sus términos no están obligados a aceptarlo y se consolidará dicha posición en el acta de la Audiencia. El mismo derecho le asiste a los proponentes. ii) La posición de las comunidades frente a las solicitudes puede ser claramente manifestada en las actividades enmarcadas en el Procedimiento, y aún así podrán establecer acuerdos que estén enfocados en mitigar sus

 Agencia Nacional de Minería	GENERACIÓN DE TÍTULOS MINEROS	CÓDIGO: MIS3-P-008-F-003
	FORMATO	VERSIÓN: 2
	INFORME SOCIAL	FECHA VIGENCIA: 03/sept./2024

preocupaciones, dar respuesta a sus expectativas y posiblemente evitar situaciones como las que se presentaban anteriormente en las que las comunidades no conocían de la existencia de proyectos mineros sino hasta etapas avanzadas de ejecución de los títulos mineros. Son una herramienta que no existe sino desde la entrada en vigor del Procedimiento en diciembre del año 2023, y su objetivo no es otro que tratar de identificar posibles situaciones complejas a nivel social producto de la actividad minera y mitigarlas o de ser posible evitarlas.

6. Respecto de la posible afectación del recurso hídrico se indicó que la autoridad ambiental debe verificar esta situación y muchas otras relacionadas con la posibilidad de ejecutar o no el proyecto de conformidad con la normatividad vigente. El titular minero debe tramitar la licencia ambiental y será este instrumento el que defina cómo, en qué condiciones medioambientales y cuáles serán las medidas específicas que debe adoptar en el marco del desarrollo del proyecto minero. Se reiteró y profundizó en que ser titular minero no implica directamente que todo título obtenga una licencia ambiental.

Por su parte, la empresa proponente manifestó su compromiso de realizar todas sus actuaciones en respeto a las comunidades, sus formas de gobierno propio y su presencia en el territorio. Indicaron también que, en el marco de la Audiencia Pública, tienen toda la disposición de consolidar acuerdos que permitan garantizar que su actividad en el territorio se ajuste a esos parámetros.

Como conclusión de este importante y nutrido espacio de diálogo, la comunidad indígena Cartama indicó que, en el marco de un espacio autónomo, evaluaría la posibilidad de presentar un listado de inquietudes, necesidades y expectativas de cara a posiblemente establecer acuerdos en el marco de la Audiencia Pública Minera. Se indicó que posiblemente se podrá realizar una reunión previa de carácter virtual en el que se aborde la posición de la comunidad sobre este aspecto.



Díálogo Social
Vereda Guadualejo

 Agencia Nacional de Minería	GENERACIÓN DE TÍTULOS MINEROS	CÓDIGO: MIS3-P-008-F-003
	FORMATO	VERSIÓN: 2
	INFORME SOCIAL	FECHA VIGENCIA: 03/sept./2024

- **9 de septiembre. Diálogo mixto con las veredas la Miel y La Cuchilla.**

La reunión inició con un recordatorio del procedimiento de APM y la exposición de las propuestas viabilizadas para el municipio, haciendo énfasis en las solicitudes que se traslapan con las veredas, se realizó lectura del listado de inquietudes, requerimientos y aspectos positivos. La mayoría de las personas que participaron en el diálogo pertenecen a la vereda la Miel. Después se dio paso al diálogo entre comunidad y proponente, en el cual la comunidad manifestó nuevamente sus preocupaciones y preguntas frente a un posible proyecto minero, las cuales ya fueron enunciadas en este documento en la fase dos.

Del diálogo se pudieron establecer las siguientes líneas para posibles acuerdos:

- Cuidado y protección de fuentes hídricas y medio ambiente.
- Permanencia de los habitantes de las veredas en el territorio.
- Fortalecimiento y promoción de la agricultura.
- Interlocución constante entre proponentes, futuros titulares con la comunidad en cada una de las fases del ciclo minero.



- **10 de septiembre. Diálogo mixto con las veredas El Vergel, Cabras y Guadualejo**

Se realizó un recordatorio del procedimiento de APM y se expusieron nuevamente las propuestas viabilizadas para el municipio, haciendo énfasis en las solicitudes que se traslapan con las veredas. La comunidad nuevamente manifestó sus preocupaciones entorno al cuidado y suministro del agua en las veredas, así como de la pervivencia de la población en territorio junto a sus actividades agrícolas. Mayoritariamente participo la comunidad de la Vereda

 Agencia Nacional de Minería	GENERACIÓN DE TÍTULOS MINEROS	CÓDIGO: MIS3-P-008-F-003
	FORMATO	VERSIÓN: 2
	INFORME SOCIAL	FECHA VIGENCIA: 03/sept./2024

Vergel, pero se contó con la representación de la vereda Cabras y Guadualejo, a su vez, participó del espacio uno de los concejales.

En este encuentro también se presentaron los proponentes Collective Mining y Jorge Gómez - Nelson Orrego, quienes resolvieron las inquietudes de las comunidades frente a los posibles títulos desde aspectos técnicos, medioambientales y de beneficios para la comunidad. A continuación, los preacuerdos realizados entre Collective Mining y las comunidades:

Collective Mining se compromete con la comunidad del Vergel a:

Apoyo Técnico para la Concesión de Agua: Brindar apoyo y acompañamiento técnico especializado para la gestión de la concesión de agua ante las autoridades competentes. Este apoyo incluirá la realización de:

- Muestreos de calidad y cantidad de agua.Análisis de laboratorio pertinentes.Monitoreos necesarios para sustentar la solicitud de la concesión.
- Asistencia legal para la Gestión del Agua: Ofrecer asesoría y acompañamiento legal profesional a la comunidad del Vergel en todas las etapas del proceso administrativo para obtener la concesión del recurso hídrico.
- Fortalecimiento Institucional de la Junta del Acueducto: Contribuir al fortalecimiento organizacional, administrativo y operativo de la Junta del Acueducto de la comunidad del Vergel, con el fin de mejorar su capacidad de gestión, operación y mantenimiento del sistema.

Collective Mining se compromete con las comunidades del Vergel y Guadualejo

Apoyo al Mejoramiento de Infraestructura Prioritaria:


Collective Mining destinará recursos y/o asistencia técnica para el mejoramiento de la infraestructura comunitaria en las veredas del Vergel y Guadualejo. Este apoyo se centrará en una de las siguientes áreas, la cual será priorizada y seleccionada por consenso de cada comunidad:

- Acueducto: mejoramiento de la infraestructura hídrica para garantizar el suministro de agua potable.
- Vías: Proyectos de construcción de placa huella o mejoramiento vial que impacten positivamente la conectividad y movilidad de la comunidad.
- Centro de Salud: Proyectos de adecuación, mejoramiento o dotación de la infraestructura del puesto o centro de salud local. Fortalecimiento a las brigadas de salud.

Collective Mining se compromete con las comunidades a establecer una ruta de trabajo en relación con la **formalización minera**, dada la existencia de actividades mineras artesanales y de pequeña escala por parte de algunos pobladores en las áreas solicitadas por la compañía. Para ello la comunidad sugirió hacer un mapeo en las veredas.

Collective Mining se compromete a Impulsar la articulación y la coordinación de acciones con la Administración Municipal (Alcaldía) y otras empresas privadas presentes en el territorio. El objetivo de esta articulación es apoyar e implementar proyectos y estrategias que promuevan el bienestar y el desarrollo económico sostenible de los agricultores de la región

- Mejoramiento de la productividad y tecnificación agrícola.

 Agencia Nacional de Minería	GENERACIÓN DE TÍTULOS MINEROS	CÓDIGO: MIS3-P-008-F-003
	FORMATO	VERSIÓN: 2
	INFORME SOCIAL	FECHA VIGENCIA: 03/sept./2024

- Acceso a mercados y apoyo a la comercialización de productos.
- Incentivo a la diversificación económica local.


La participación de Collective Mining será a través de la gestión, la coordinación de recursos y/o el aporte directo para facilitar la ejecución de las acciones priorizadas por esta alianza tripartita (Collective Mining, Administración Municipal y otras empresas).

Jorge Gómez - Nelson Orrego proponentes en calidad de persona Natural, se comprometieron a apoyar a las comunidades con diseños a estrategias de saneamiento ambiental.



Diálogo Mixto Vereda El Vergel

- **10 de septiembre. Diálogo social amplio con la Vereda San Juan y demás ciudadanía interesada**
La ANM convoco a espacio de diálogo amplio a la ciudadanía de Marmato haciendo énfasis en la vereda San Juan, a este espacio asistió el proponente con la intención de resolver dudas frente al posible proyecto minero y establecer unos posibles preacuerdos. La invitación se difundió a través de un post informativo a través de WhatsApp y las redes sociales de la alcaldía. Sin embargo, solo una persona se acercó al auditorio, lamentablemente ese día la vía que conecta San Juan y el Llano presentaba cierres.

 Agencia Nacional de Minería	GENERACIÓN DE TÍTULOS MINEROS	CÓDIGO: MIS3-P-008-F-003
	FORMATO	VERSIÓN: 2
	INFORME SOCIAL	FECHA VIGENCIA: 03/sept./2024

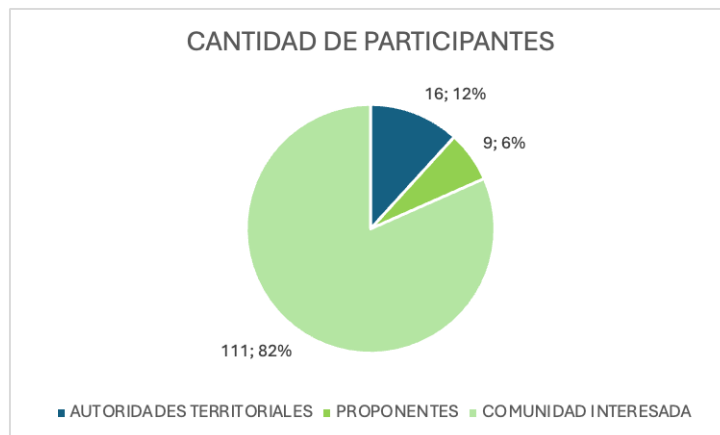


5. Mapeo de actores

A continuación, se realiza la identificación y caracterización de las 136 personas registradas como participantes del proceso de Audiencias Públicas Mineras en el municipio de Marmato - Caldas. Estos actores fueron caracterizados dentro de las categorías: Autoridades territoriales, personas interesadas que hacen parte de la comunidad y proponentes para presentar la siguiente información, la cual proviene de las bases de datos oficiales de la implementación del proceso en el territorio.

En el marco del desarrollo del procedimiento de Audiencias Públicas Mineras en el municipio de Marmato en sus diferentes fases, contamos en total con 136 participantes, los cuales se encuentran distribuidos de la siguiente manera: 111 participantes que hacen parte de la comunidad interesada, los cuales representan un 82% del total de los participantes; 16 participantes en representación de autoridades territoriales, quienes representan un 12% del total de los participantes, y, por último, contamos con la participación de 9 personas dentro de la categoría de proponentes, sus representantes o equipos de trabajo, los cuales representa un 6% del total de los participantes.

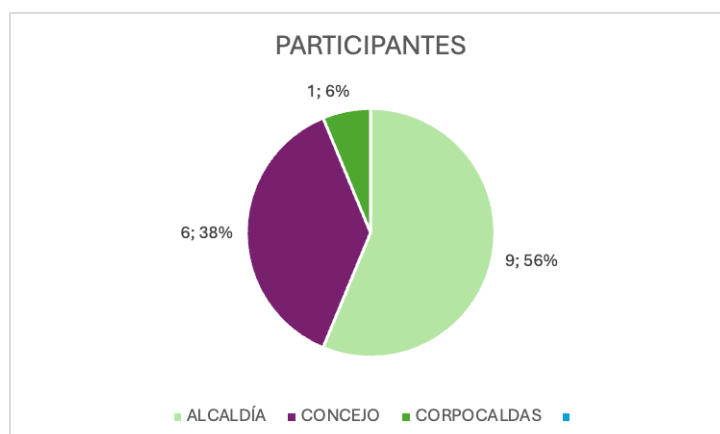
 Agencia Nacional de Minería	GENERACIÓN DE TÍTULOS MINEROS	CÓDIGO: MIS3-P-008-F-003
	FORMATO	VERSIÓN: 2
	INFORME SOCIAL	FECHA VIGENCIA: 03/sept./2024



Elaboración propia utilizando la Base de datos del proceso de relacionamiento con el territorio para las Audiencias Públicas Mineras.

Autoridades territoriales

En el desarrollo de las actividades que involucraron la presencia de autoridades territoriales a lo largo del procedimiento de APM en el municipio de Marmato, contamos con la participación de 16 representantes de entes territoriales adscritos al Estado colombiano en actividades y/o espacios tales como diálogos, y mesas de trabajo llevadas a cabo por la Agencia Nacional de Minería. La participación de estos se encuentra distribuida de la siguiente manera: 9 participantes en representación de las diferentes dependencias de la alcaldía municipal de Marmato, las cuales representan un total del 56% de los participantes dentro de esta categoría; contamos también con la participación de 6 participantes adscritos al Concejo Municipal, los cuales representan un 38% de total. De parte de CORPOCALDAS, la autoridad ambiental encargada de la jurisdicción del municipio participó 1 representante, lo cual se traduce en un 6% del total de los participantes de esta categoría.

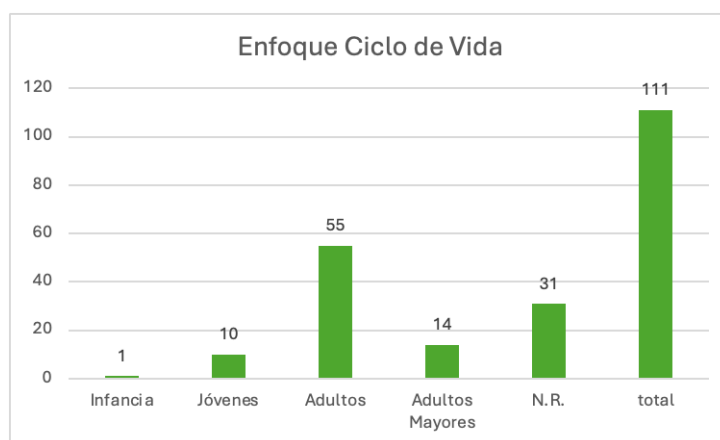


Elaboración propia utilizando la base de datos del proceso de relacionamiento con el territorio para las Audiencias Públicas Mineras.

 Agencia Nacional de Minería	GENERACIÓN DE TÍTULOS MINEROS	CÓDIGO: MIS3-P-008-F-003
	FORMATO	VERSIÓN: 2
	INFORME SOCIAL	FECHA VIGENCIA: 03/sept./2024

Comunidad:

En el desarrollo de los diferentes espacios llevados a cabo por el equipo de campo de la Agencia Nacional de Minería en el marco de desarrollo del Procedimiento de Audiencias Públicas Mineras en el municipio de Marmato, se contó con la participación de un total de 111 miembros de las comunidades. Con la ayuda de los instrumentos de recolección de información en el territorio fue posible obtener la siguiente información:

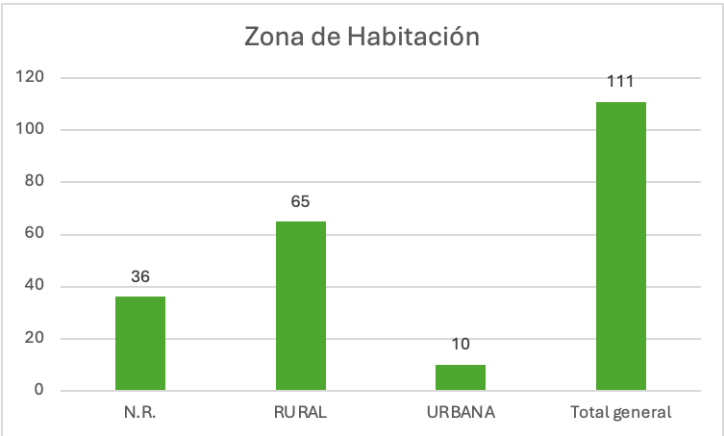


Elaboración propia utilizando la Base de datos del proceso de relacionamiento con el territorio para las Audiencias Públicas Mineras.

En cuanto a la distribución etaria de los participantes del procedimiento de Audiencias Públicas Mineras en el municipio de Marmato, se evidencia una mayor participación del grupo adulto (27 – 59 años)¹ con 55 participantes, seguido por la población adulta mayor (mayor de 60 años) con 31 participantes seguida por la población joven (14 – 26 años) con la participación de 10 personas y finalmente la participación de 1 solo representante de la población de primera infancia e infancia (0-5 años y 6-11 años respectivamente). 31 participantes se abstuvieron de responder a la pregunta.

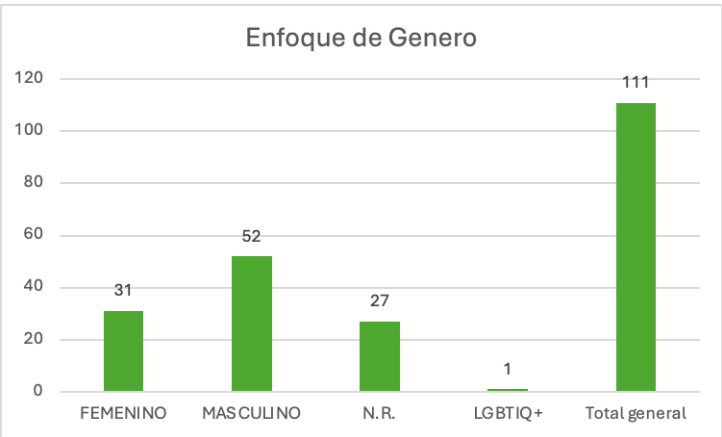
¹ [1] Elaborado siguiendo los rangos etarios contemplados por enfoque diferencial de ciclo de vida propuesto por el ministerio de Salud colombiano. Información consultada en el siguiente Link:
[https://www.minsalud.gov.co/proteccionsocial/paginas/ciclovida.aspx#:~:text=La%20siguiente%20clasificación%20es%20un,\(60%20años%20y%20más\)](https://www.minsalud.gov.co/proteccionsocial/paginas/ciclovida.aspx#:~:text=La%20siguiente%20clasificación%20es%20un,(60%20años%20y%20más))

 Agencia Nacional de Minería	GENERACIÓN DE TÍTULOS MINEROS	CÓDIGO: MIS3-P-008-F-003
	FORMATO	VERSIÓN: 2
	INFORME SOCIAL	FECHA VIGENCIA: 03/sept./2024



Elaboración propia utilizando la Base de datos del proceso de relacionamiento con el territorio para las Audiencias Públicas Mineras.

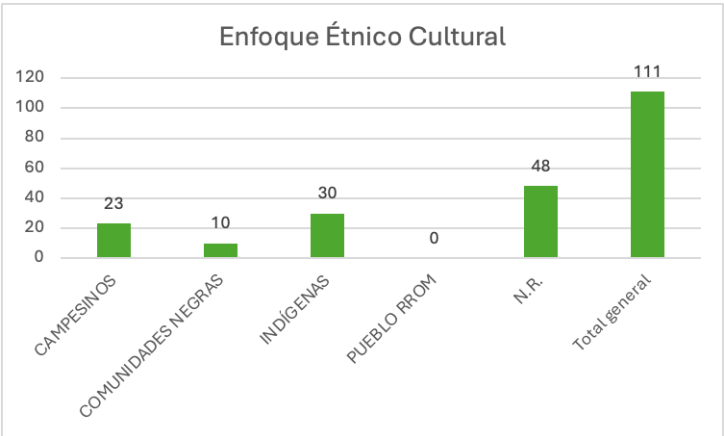
De un total de 111 participantes, se pudo identificar que la mayoría, correspondiente a 65 personas, habitan en área rural, y 10 habitan en área urbana. 10 personas se abstuvieron de responder a esta pregunta.



Elaboración propia utilizando la base de datos del proceso de relacionamiento con el territorio para las Audiencias Públicas Mineras.

Con respecto a la identidad de género, podemos ver que prima la participación de personas que manifiestan una identidad de género masculina con la participación de 52 personas, esto, frente a la participación de 31 personas que expresan una identidad de género femenina, y 1 persona que se identifica con otras identidades de género, en lo que se puede evidenciar una marcada mayoría masculina. Llama la atención que 27 participantes se abstienen de responder a esta pregunta.

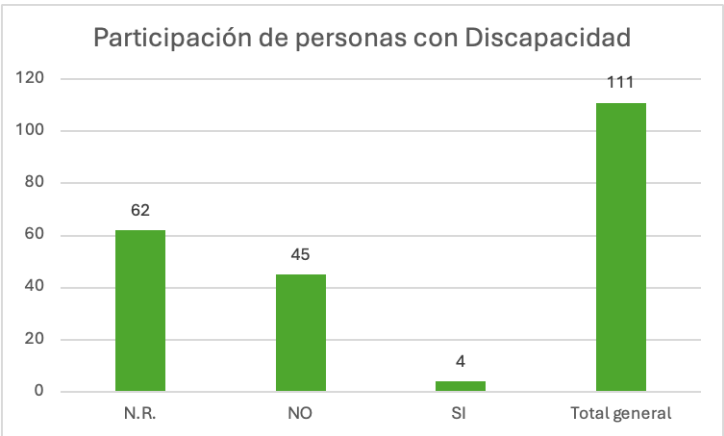
 Agencia Nacional de Minería	GENERACIÓN DE TÍTULOS MINEROS	CÓDIGO: MIS3-P-008-F-003
	FORMATO	VERSIÓN: 2
	INFORME SOCIAL	FECHA VIGENCIA: 03/sept./2024



Elaboración propia utilizando la base de datos del proceso de relacionamiento con el territorio para las Audiencias Públicas Mineras.

En lo que respecta a la pertenencia a grupos étnicos/campesinos, podemos observar que el procedimiento de APM en el municipio de Marmato se caracterizó por contar con una nutrida participación de pueblos y comunidades de origen Étnico/Cultural, siendo 30 de los participantes pertenecientes a comunidades indígenas, 23 de origen campesino y 10 pertenecientes a Comunidades Negras, Afrodescendientes, Raizales y Palenqueras. No se contó con participación de miembros del Pueblo Rrom.

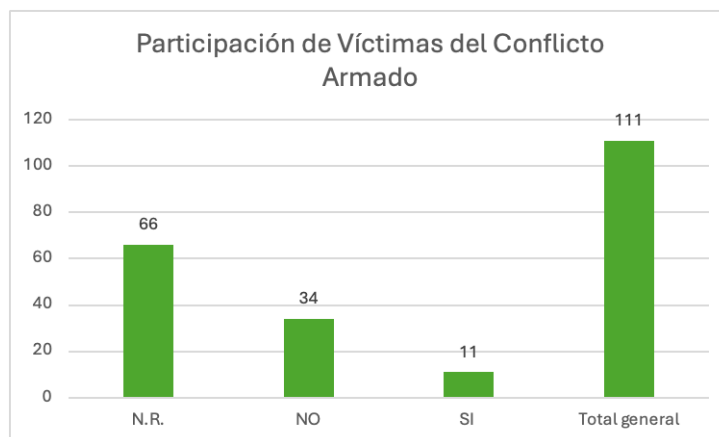
Es importante resaltar que, del total de 111 participantes, no se registró respuesta de 48 participantes, lo cual podemos interpretar como no identificación con alguno de estos grupos étnicos/culturales o prefieren no decirlo.



Elaboración propia utilizando la base de datos del proceso de relacionamiento con el territorio para las Audiencias Públicas Mineras.

Durante el desarrollo del procedimiento, 4 participantes manifestaron presentar algún tipo de discapacidad. De los 111 participantes, 45 respondieron negativamente a la pregunta y 62 participantes no dieron respuesta a la pregunta, representando una importante mayoría.

 Agencia Nacional de Minería	GENERACIÓN DE TÍTULOS MINEROS	CÓDIGO: MIS3-P-008-F-003
	FORMATO	VERSIÓN: 2
	INFORME SOCIAL	FECHA VIGENCIA: 03/sept./2024



Elaboración propia utilizando la Base de datos del proceso de relacionamiento con el territorio para las Audiencias Públicas Mineras.

En lo que, a la participación de víctimas del conflicto armado corresponde, se contó con la presencia de 11 personas que respondieron afirmativamente a esta pregunta, mientras que 34 respondieron negativamente y 66 no respondieron a la pregunta, representando nuevamente, una importante mayoría.

Por lo que es posible concluir de este ejercicio de caracterización que la participación de la comunidad marmateña en el Procedimiento de APM estuvo marcada por la participación de una población mayoritariamente masculina, perteneciente al grupo etario adulto (28 – 56 años) el cual suele caracterizarse por representar a la población en edad laboralmente productiva. Así mismo, se puede afirmar que se contó con una importante participación de comunidades de origen Étnico/Cultural, en este caso, mayoritariamente indígenas, así como campesinas y afrodescendientes.

[1] Elaborado siguiendo los rangos etarios contemplados por enfoque diferencial de ciclo de vida propuesto por el ministerio de Salud colombiano. Información consultada en el siguiente Link: [https://www.minsalud.gov.co/proteccion-social/paginas/ciclovida.aspx#:~:text=La%20siguiente%20clasificación%20es%20un,\(60%20años%20y%20más\).](https://www.minsalud.gov.co/proteccion-social/paginas/ciclovida.aspx#:~:text=La%20siguiente%20clasificación%20es%20un,(60%20años%20y%20más).)

A continuación, se presenta una breve caracterización de los diferentes actores intervinientes en el territorio en el marco de este procedimiento:

Tipo	Actor	Caracterización
Comunidad	Habitantes de las veredas: El Vergel, La Miel, La Cuchilla, Guadualejo	La preocupación ambiental es el eje central en todas las comunidades. El agua se percibe como el recurso más vulnerable ante la posible expansión minera. Se teme la contaminación, alteración o pérdida de cauces que abastecen a las veredas. Advierten que las fuentes hídricas podrían verse afectadas incluso desde la fase de exploración, especialmente por la perforación

 Agencia Nacional de Minería	GENERACIÓN DE TÍTULOS MINEROS	CÓDIGO: MIS3-P-008-F-003
	FORMATO	VERSIÓN: 2
	INFORME SOCIAL	FECHA VIGENCIA: 03/sept./2024

	Comunidades étnicas del municipio.	<p>con diamantina, lo que generaría impactos en la calidad y disponibilidad del agua.</p> <p>De manera general, los habitantes asocian la minería con la degradación ambiental, el riesgo de escasez hídrica y la alteración de ecosistemas agrícolas, lo que amenaza la seguridad alimentaria y la permanencia de las familias campesinas.</p> <p>Destacan que su territorio posee una vocación agrícola profundamente arraigada. Los cultivos de café, plátano y otros productos alimentarios no solo representan la base económica, sino también el eje cultural y social que sostiene su identidad. Las familias campesinas ven sus parcelas como el principal patrimonio que garantiza su sustento y su permanencia en el territorio.</p> <p>Por su parte, las comunidades étnicas del municipio también manifestaron reiteradamente la posible afectación del tejido sociocultural que determina y garantiza su pervivencia colectiva. Tanto la parcialidad indígena Cartama, como las organizaciones de base afrodescendientes y negras del municipio manifestaron su necesidad de proteger sitios sagrados de fundamental relevancia cultural, así como lugares de importancia medioambiental tales como las fuentes de agua.</p> <p>Igualmente, aducen la necesidad de acogerse a los parámetros jurisprudenciales desarrollados por la Corte Constitucional respecto de la garantía que, como comunidades étnicas, les asisten en el municipio.</p> <p>La postura predominante de las comunidades de Marmato es de precaución y desconfianza. Si bien existe un reconocimiento de la minería como actividad económica presente en la región, las comunidades consideran que su expansión debe estar sujeta a estrictos controles ambientales, transparencia institucional y participación efectiva.</p> <p>En general, las comunidades no se oponen al diálogo, pero su expectativa es que la minería —si llega a realizarse— sea responsable, transparente y socialmente justa, sin poner en riesgo el agua, la agricultura ni la permanencia de las familias campesinas en el territorio.</p>
Autoridad territorial	Alcaldía	La Alcaldía vio en el procedimiento la oportunidad de seguir ordenando la minería en el municipio. De forma asertiva llamó la atención sobre las áreas solicitadas que corresponden en su mayoría a la zona destinada para la agricultura y fuentes de

 Agencia Nacional de Minería	GENERACIÓN DE TÍTULOS MINEROS		CÓDIGO: MIS3-P-008-F-003
	FORMATO		VERSIÓN: 2
	INFORME SOCIAL		FECHA VIGENCIA: 03/sept./2024

	<p>Concejo</p> <p>Personería</p> <p>Autoridad ambiental</p>	<p>abastecimiento para el acueducto. Solicitó conocer a los proponentes.</p> <p>El concejo manifestó su preocupación por que la minería se extienda a zonas donde aún se cultiva, manifestaron la importancia de que las comunidades sean informadas y escuchadas antes de otorgar nuevos títulos.</p> <p>La Personería municipal señaló la importancia de informar a las comunidades antes del otorgamiento de nuevos títulos, manifestó su disposición por acompañar la Audiencia Pública Minera.</p> <p>Coorpopaldas, manifestó su disposición en acompañar desde su competencia el espacio de Coordinación y Concurrencia, como la APM, lo cual permite aclarar dudas respecto a determinantes y licencia ambiental.</p>
Proponente	<p>-Collective Mining</p> <p>-Jorge Gómez y Nelson Orrego</p>	<p>Ambos proponentes acompañaron los espacios de diálogo con la comunidad, estuvieron prestos a responder inquietudes de índole técnico y social, como también escuchar las preocupaciones y expectativas de las comunidades, como también establecer preacuerdos dentro del marco de las posibilidades de cada uno.</p>

6. Concepto social.

El siguiente concepto sintetiza una valoración **social del impacto potencial de la actividad minera** con el objetivo de dotar de insumos a distintos actores para la toma de decisiones y la mitigación de consecuencias desfavorables. Enunciando riesgos clave como los **impactos a las fuentes hídricas**, la **pérdida de áreas agrícolas** con el consecuente perjuicio para la diversificación económica, la **migración** y el **perjuicio cultural**. El análisis de estos riesgos se aborda desde un enfoque territorial al considerar explícitamente la **expansión minera en zonas agrícolas** y la necesidad de **planes de ordenamiento territorial** que equilibren los usos del suelo. Además, se aplica un enfoque socioambiental al inviar a la precaución de la actividad minera en relación con la **contaminación de fuentes hídricas** y la **afectación a la soberanía alimentaria**.

Dicho concepto, se alinea con el **enfoque de Derechos Humanos** y los **enfoques diferenciales (étnico-campesino)** al identificar vulnerabilidades específicas como la **dependencia económica de la minería** que lleva a la **pérdida de autonomía y conocimientos tradicionales**. Las acciones propuestas están orientadas a la garantía de derechos, por parte de las autoridades competentes, promoviendo el derecho a la **Consulta Previa, libre e informada**, el **respeto por las autoridades propias** y la **creación de programas de reasentamiento o compensación justos**. Si bien el enfoque de **género-interseccional** no se explicita en las categorías de la matriz, la atención a la **fragmentación social** y la necesidad de fortalecer las **economías tradicionales** implican acciones que, al ser implementadas, deben considerar de manera diferenciada las vulnerabilidades y roles de las mujeres, jóvenes y otros grupos históricamente marginados dentro de las comunidades campesinas y étnicas, asegurando su participación efectiva con los titulares mineros una vez inicien con la etapa de exploración.

 Agencia Nacional de Minería	GENERACIÓN DE TÍTULOS MINEROS		CÓDIGO: MIS3-P-008-F-003
	FORMATO		VERSIÓN: 2
	INFORME SOCIAL		FECHA VIGENCIA: 03/sept./2024

Riesgo	Amenaza	Vulnerabilidad	Posibles acciones
Impactos a las fuentes hídricas	<p>Afectación de las fuentes hídricas del municipio</p> <p>Se contaminen las fuentes hídricas del municipio</p>	<p>Desconocimiento del estado ambiental de las fuentes hídricas previo a la actividad minera</p> <p>Desconocimiento del impacto de la minería a las fuentes hídricas</p>	<p>Dar a conocer las guías minero-ambientales en la etapa de exploración y explotación de los títulos mineros</p> <p>Seguimiento a los requisitos ambientales por parte de CORPOCALDAS y a la parte técnica por parte de la ANM</p> <p>Realizar un inventario y un estado de las fuentes hídricas del área donde se encuentran las solicitudes y conocer su estado para saber los impactos de la actividad minera a las fuentes hídricas.</p> <p>Implementar tecnologías y prácticas ambientales sostenibles en la actividad minera para minimizar los impactos.</p>
Pérdida de áreas agrícolas limitando la diversificación económica	Expansión o desarrollo de la actividad minera en zonas agrícolas.	<p>Poca protección legal y/o territorial de las áreas agrícolas.</p> <p>Dependencia económica histórica de la minería</p>	<p>Establecer y proteger legalmente zonas de exclusión minera para la agricultura.</p> <p>Promover e incentivar proyectos productivos</p>

 Agencia Nacional de Minería	GENERACIÓN DE TÍTULOS MINEROS		CÓDIGO: MIS3-P-008-F-003
	FORMATO		VERSIÓN: 2
	INFORME SOCIAL		FECHA VIGENCIA: 03/sept./2024

	Afectación a la soberanía alimentaria		agropecuarios sostenibles y diversificados.
Migración de los habitantes hacia otros municipios debido a la expansión de proyectos mineros	Aumento de las necesidades de suelo para la actividad minera	Falta de oportunidades económicas Desplazamiento de la población por cambios en el uso del suelo o condiciones ambientales.	Implementar en el instrumento de ordenamiento territorial, que equilibre el uso del suelo entre minería y asentamientos humanos. Crear programas de reasentamiento o compensación justos y concertados para las comunidades afectadas dentro del territorio.
Perjuicio Cultural	Se generen conflictos interculturales entre los distintos pueblos indígenas, afros y campesinos. Dependencia económica del proyecto minero, que puede llevar a la pérdida de autonomía y conocimientos tradicionales.	Falta de reconocimiento y protección efectiva de sus derechos territoriales y culturales.	Respeto por las autoridades propias elegidas por las comunidades étnicas en el marco de su autodeterminación. Garantía del derecho a la Consulta Previa, libre e informada durante la solicitud del licenciamiento ambiental. Acceso a información completa, comprensible y oportuna sobre el proyecto y sus impactos.

 Agencia Nacional de Minería	GENERACIÓN DE TÍTULOS MINEROS	CÓDIGO: MIS3-P-008-F-003
	FORMATO	VERSIÓN: 2
	INFORME SOCIAL	FECHA VIGENCIA: 03/sept./2024

	Fragmentación social y conflictos internos por el reparto de beneficios o la oposición al proyecto.		<p>Diseño de planes de manejo cultural en caso de que el proyecto avance, con participación comunitaria.</p> <p>Fortalecimiento de las economías tradicionales y alternativas a la minería.</p>
--	---	--	---

Bibliografía:

- Escuela Superior de Administración Pública (ESAP). (s.f.). *Diagnóstico municipal Marmato, Caldas* [Documento PDF]. <https://repositoriocdim.esap.edu.co/bitstream/handle/20.500.14471/11552/7304-1.pdf?sequence=1&isAllowed=y>
- Gobernación de Caldas. (s.f.). *Municipio de Marmato*. <https://site.caldas.gov.co/index.php/component/k2/item/15-municipio-de-marmato>
- Observatorio de Patrimonio Cultural y Ambiental (OPCA), Universidad de los Andes. (s.f.). *Las tareas del paisaje cultural minero en Marmato, Caldas*. <https://cienciassociales.uniandes.edu.co/opca/articulo/las-tareas-del-paisaje-cultural-minero-en-marmato-caldas/>
- Telencuestas. (2023). *Censos de población – Marmato, Caldas*. <https://telencuestas.com/censos-de-poblacion/colombia/2023/caldas/marmato>
- Telencuestas. (2025). *Censos de población – Caldas, Colombia*. <https://telencuestas.com/censos-de-poblacion/colombia/2025/caldas>
- Departamento Administrativo Nacional de Estadística (DANE). (s.f.). *Proyecciones de población*. <https://www.dane.gov.co/index.php/estadisticas-por-tema/demografia-y-poblacion/proyecciones-de-poblacion>
- Oficina de las Naciones Unidas para la Reducción del Riesgo de Desastres (UNISDR). (s.f.). *Informe de resiliencia urbana: Marmato (Caldas)* [PDF]. <https://www.unisdr.org/campaign/resilientcities/uploads/city/attachments/4550-10869.pdf>